




LEGENDA

-  LIMITE DELL'AREA INTERESSATA DAL PROGRAMMA INTEGRATO DI INTERVENTO
-  UNITA' DI ATTUAZIONE E COORDINAMENTO PROGETTUALE
-  PERIMETRO AREE FONDIARIE, ASSERVITE ALL'USO PUBBLICO, IN CESSIONE

-  PERIMETRO AREE OGGETTO DI VARIANTE

- ① AMPLIAMENTO PARCO
 FOGLIO 216 MAPPALE 39 SUPERFICIE 3.415 MQ.
 FOGLIO 216 MAPPALE 39 SUPERFICIE 4.445 MQ.
TOTALE SUPERFICIE 7.860 MQ.
- ② PARCHEGGIO A RASO A SERVIZIO DEL PARCO
 FOGLIO 216 MAPPALE 113 SUPERFICIE 329 MQ.
 FOGLIO 216 MAPPALE 114 SUPERFICIE 568 MQ.
 FOGLIO 216 MAPPALE 115 SUPERFICIE 9 MQ.
TOTALE SUPERFICIE 906 MQ.

SOGGETTO ATTUATORE:
IPER MONTEBELLO S.P.A.

SEDE LEGALE
 VIA AMILCARE PONCHIELLI, 7
 SEDE OPERATIVA
 VIA GROSOTTO, 7
 MILANO

[Signature]
 IPER MONTEBELLO SPA
[Signature]

COORDINAMENTO GENERALE:
 LEGALE - AVV. EZIO ANTONINI
 TECNICO - ARCH. ORNELLA LACHI

COMUNE DI MILANO
 DIREZIONE URBANISTICA
 PG 206507/2017
 Del 04/05/2017 11.21.42
 IPER MONTEBELLO S.P.A.
 (S) PROT. AREA PIANIFICA
 04/05/2017

ACCORDO DI PROGRAMMA
 PROGETTO PORTELLO
 PROGRAMMA INTEGRATO
 DI INTERVENTO
 AI SENSI DELLA L.R. 12 APRILE 1999, N. 9

ATTO INTEGRATIVO
 CONVENZIONE
 ATTUATIVA - UNITA' 2

DIREZIONE URBANISTICA
 AREA PIANIFICAZIONE URBANISTICA ATTUATIVA
 E STRATEGICA
 IL DIRETTORE DI AREA
[Signature]
 Arch. Marco Porta

TITOLO
 E) SCHEMA DI CONVENZIONE
 e relativi allegati: ALLEGATO A

ESTRATTO CATASTALE
 AGGIORNATO A LUGLIO 2016

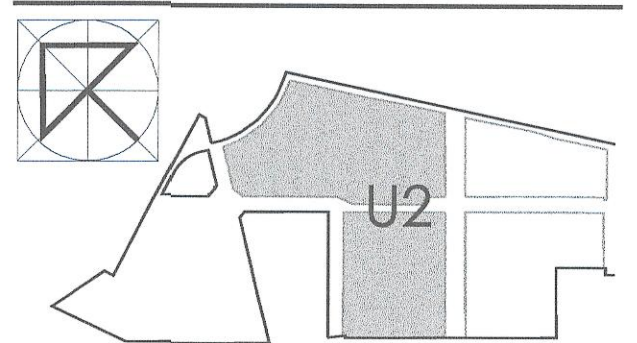


TAVOLA
U2-A2

SCALA
 1:1000

DATA
 LUGLIO 2016