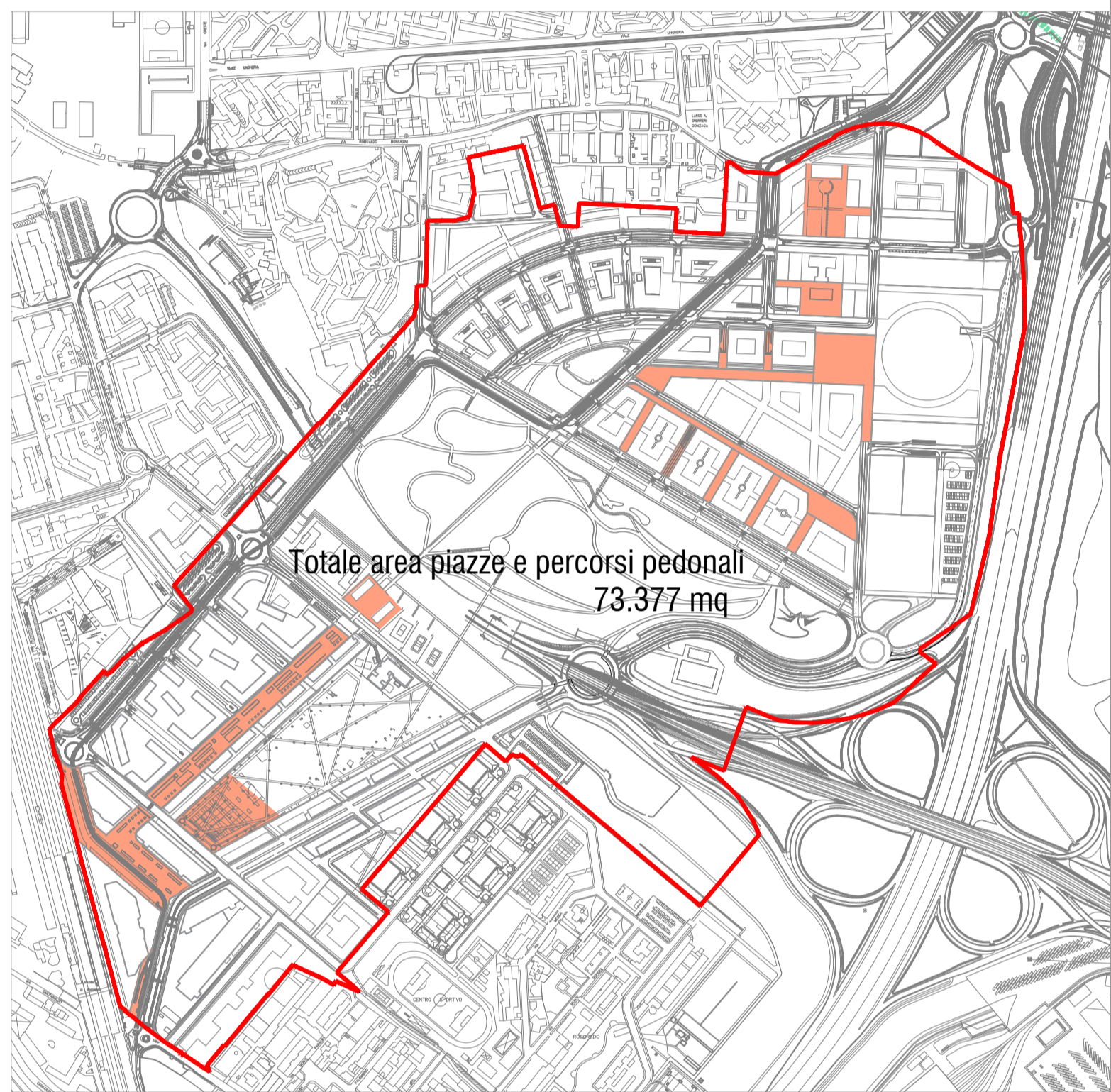
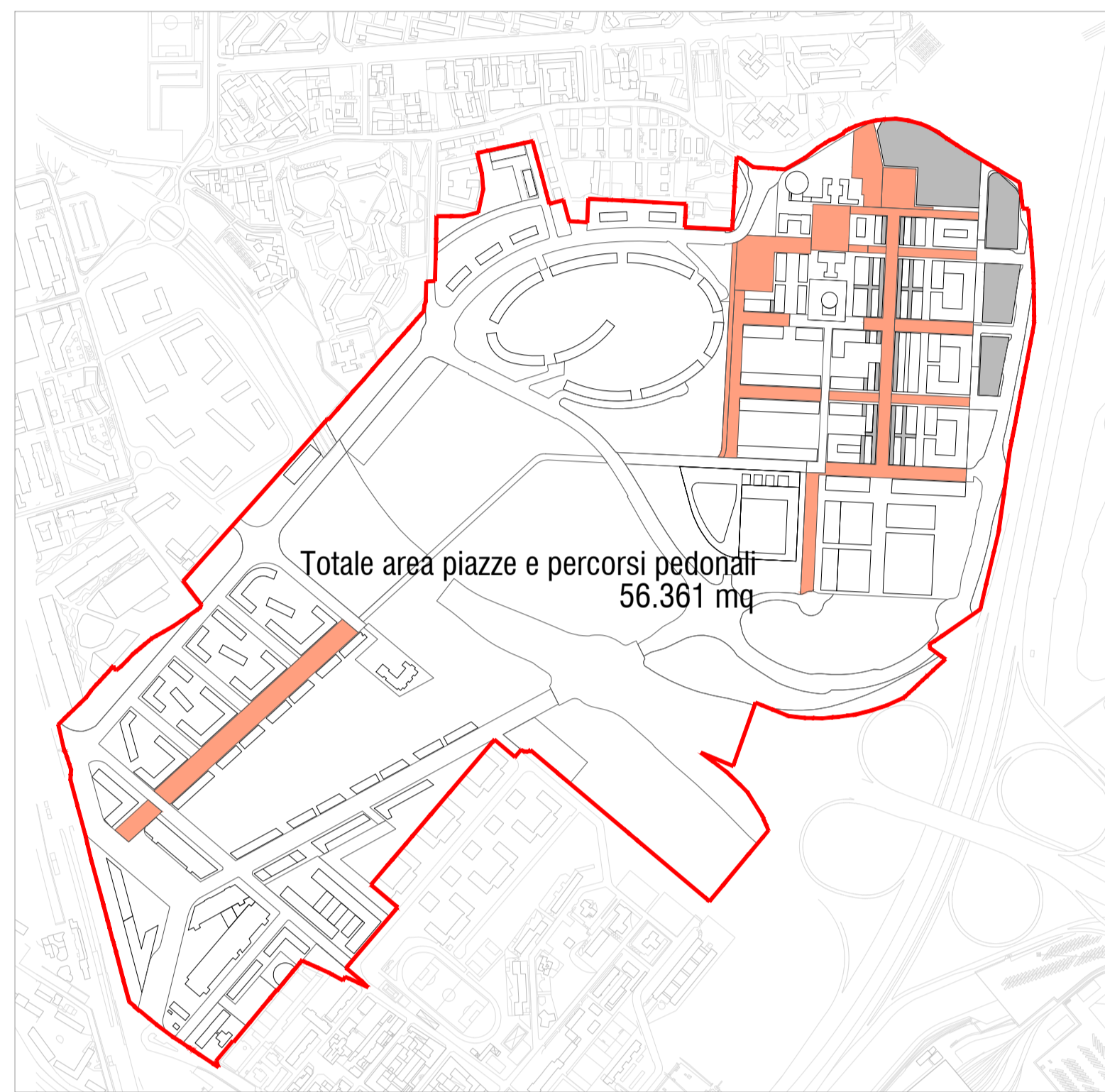
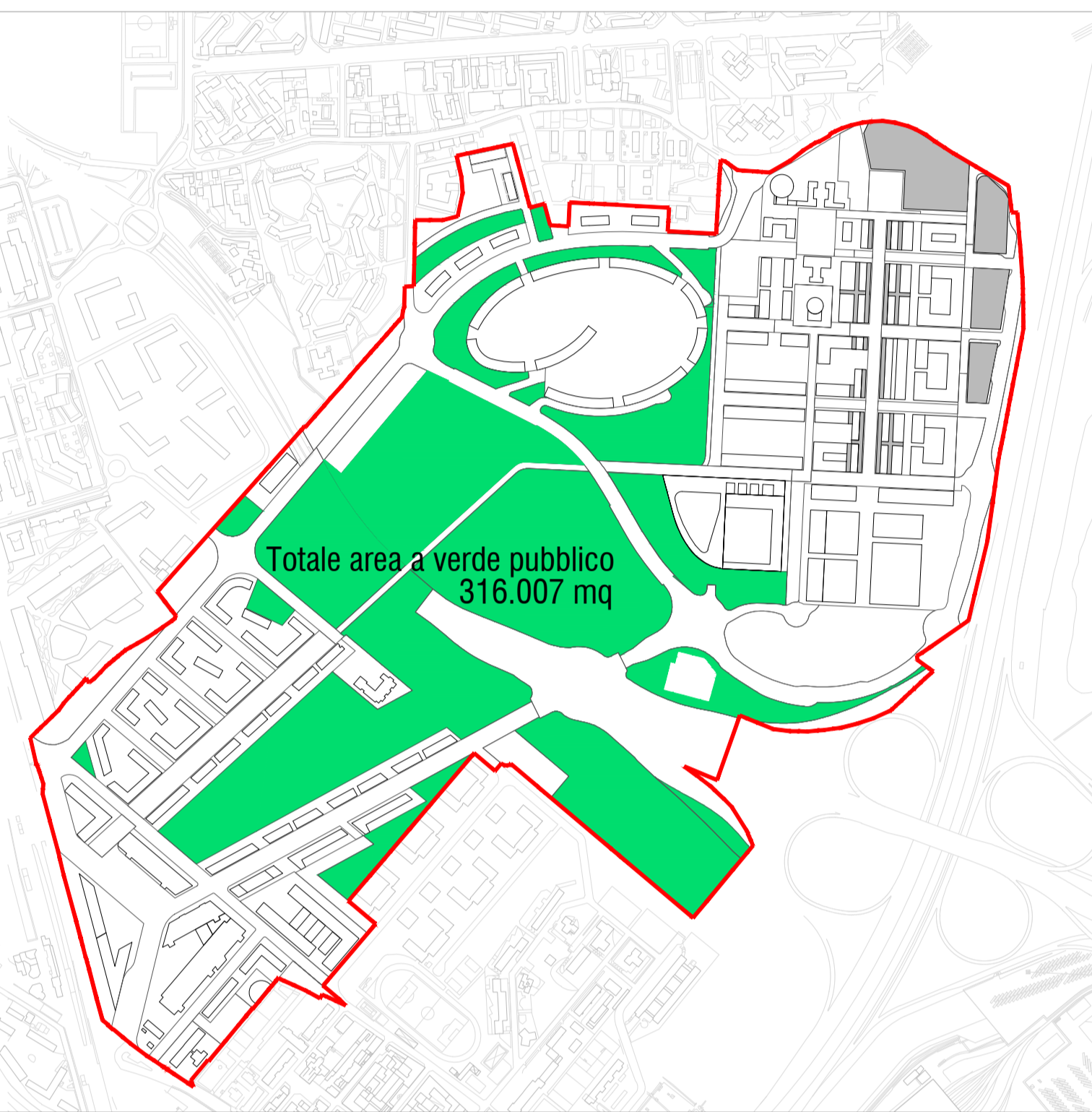


PII 2006

Variante PII 2021

PII 2006

Variante PII 2021

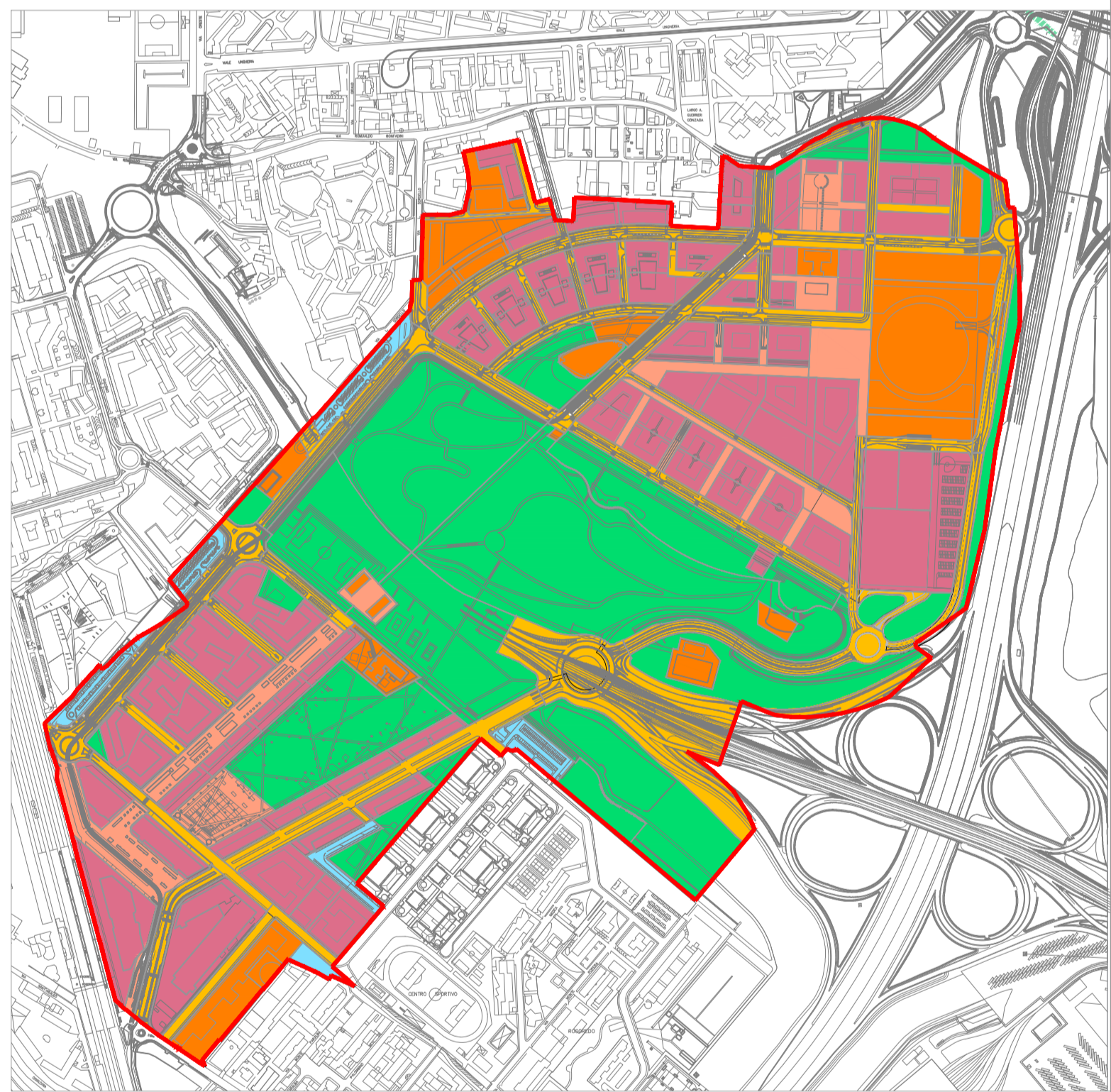
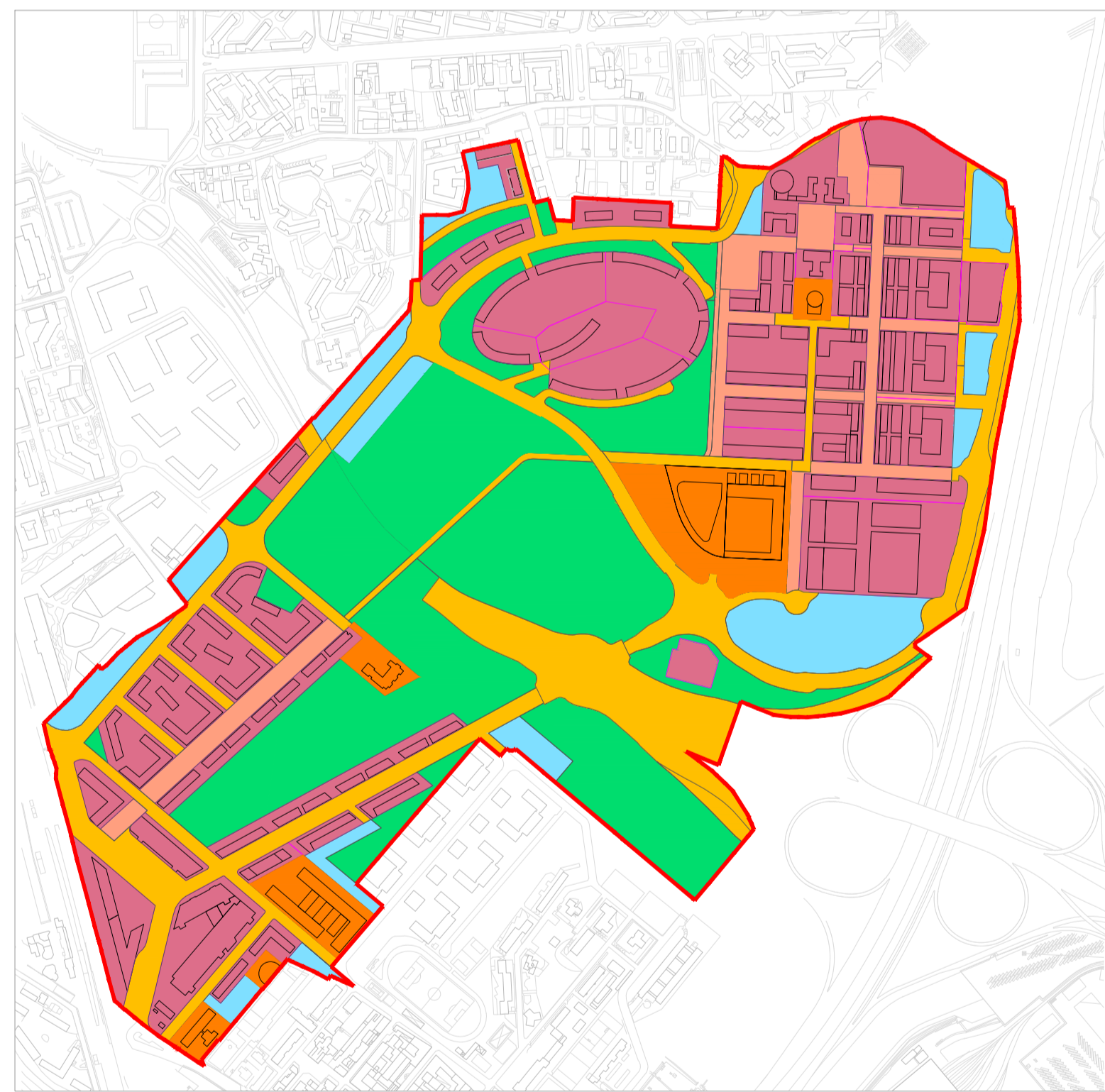
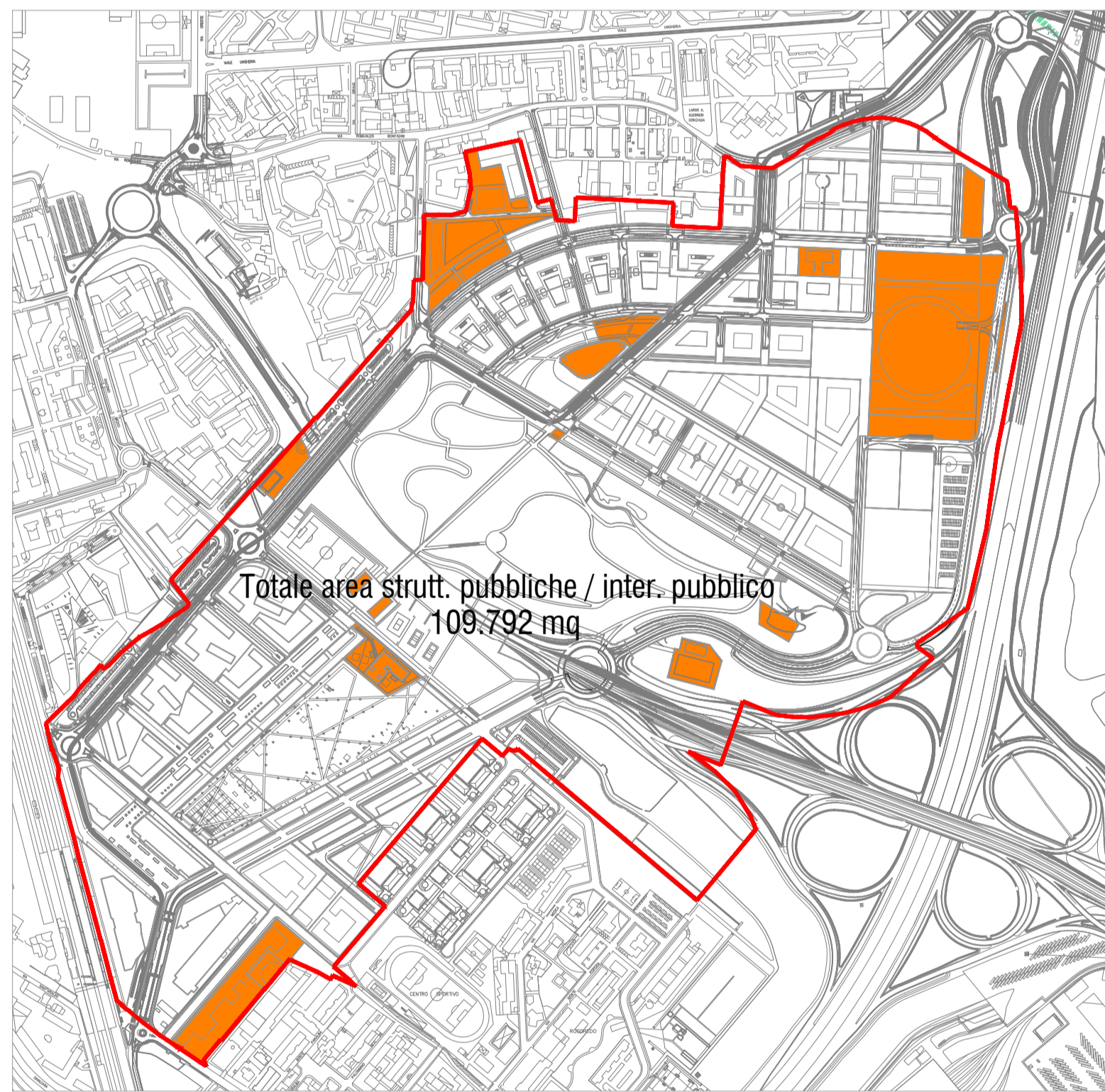
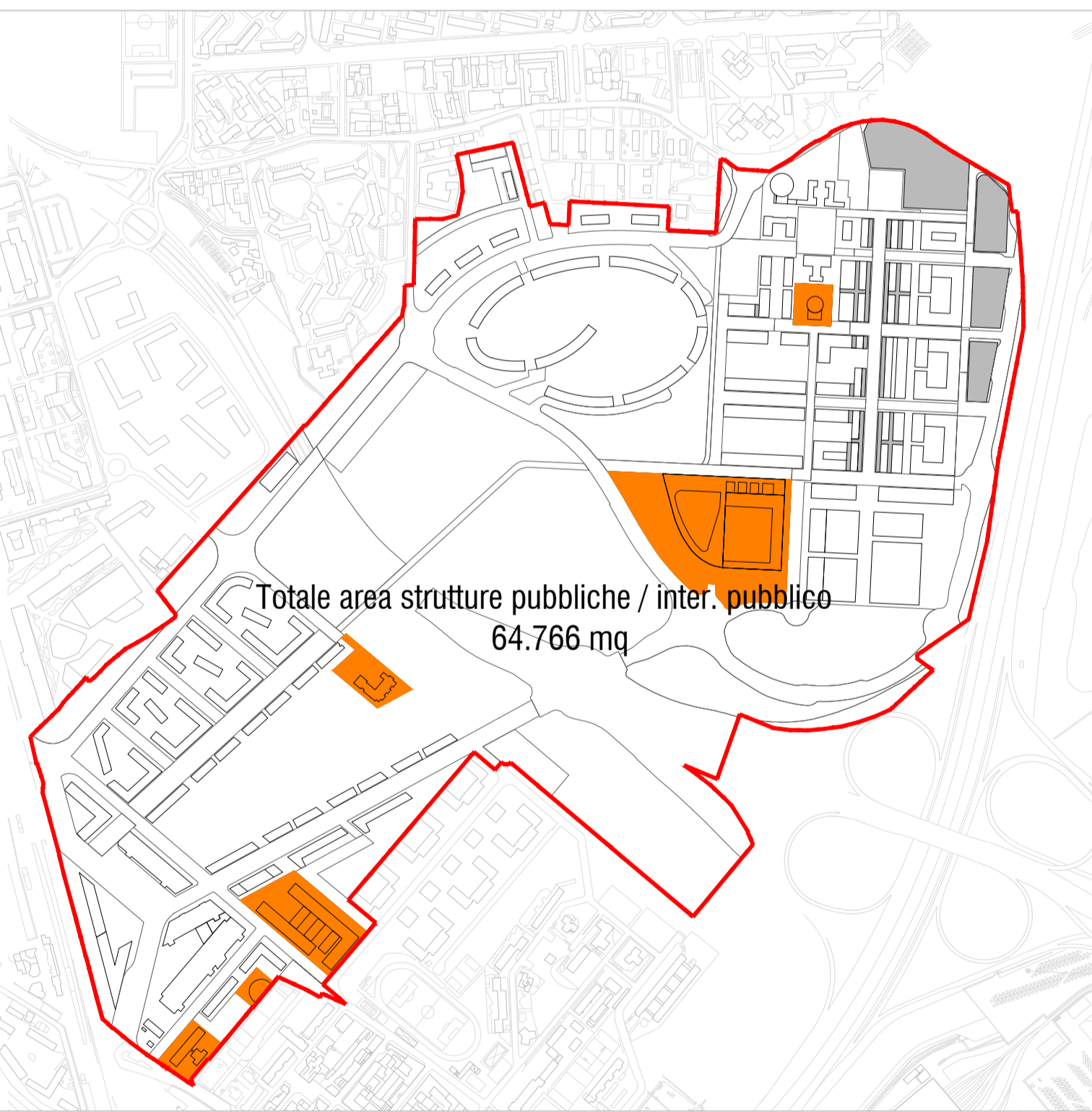


PII 2006

Variante PII 2021

PII 2006

Variante PII 2021



PII 2006

Variante PII 2021

PII 2006

Variante PII 2021

Totale area a parcheggi	83.367 mq
Totale area a verde pubblico	316.007 mq
Totale area piazze e percorsi pedonali	56.361 mq
Totale area strutture pubbliche / inter. pubblico	64.766 mq
Totale area urb. primaria	224.852 mq
Totale aree di concentrazione di S.L.P.	366.220 mq
Totale aree	1.111.573 mq

Totale area a parcheggi in superficie	23.717 mq
Totale area a verde pubblico	366.101 mq
Totale area piazze e percorsi pedonali	73.377 mq
Totale area strutture pubbliche / inter. pubblico	109.792 mq
Totale area urb. primaria	231.853 mq
Totale aree fondiarie	306.733 mq
Totale aree	1.111.573 mq

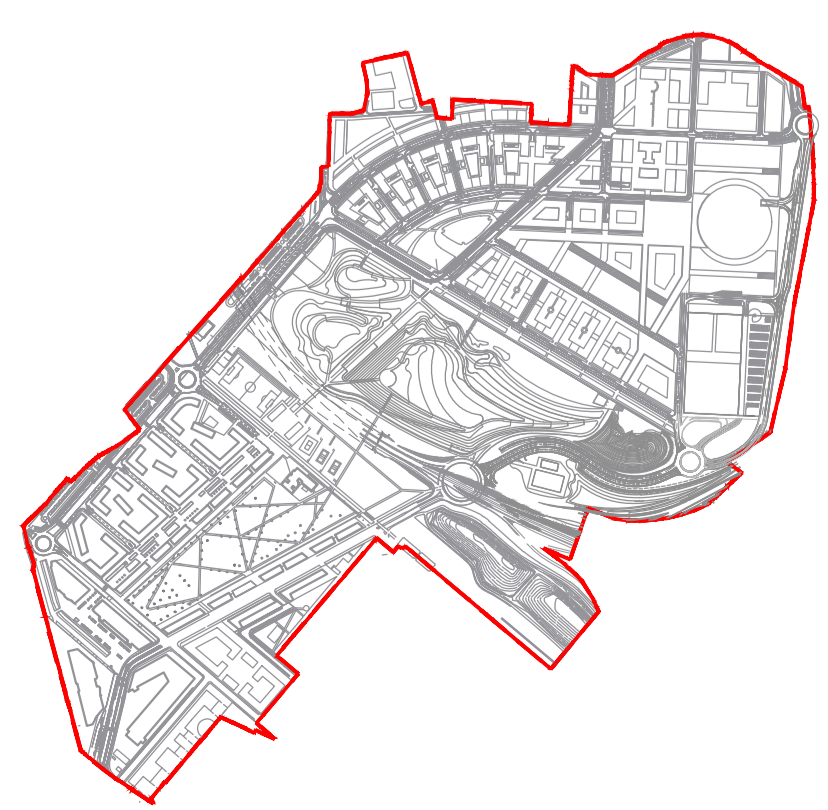
**Team di progettazione**  
**Foster + Partners**

Architettura Engineering  
Belvedere Inzaghi & Partners  
GAE Engineering  
Maserassociati  
Jones Lang Lasalle  
J+S  
Makno  
Manens-Tifs

Milan Ingegneria  
Museo della Scienza e della  
Tecnologia Leonardo da Vinci  
Sigest  
Studio Architettura Urbanistica  
Paolo Pomodoro  
Studio Tecnico Emanuele Morelli  
Systematica

**Legenda**

- perimetro del PII
- sedime urbanizzazione primaria
- sedime parcheggi pubblici di superficie
- sedime parco pubblico
- sedime piazze e percorsi pedonali
- sedime strutture pubbliche / interesse pubblico
- aree di concentrazione di S.L.P.



Rev.	DATA	MOTIVAZIONE	Contr.
04	24/04/21	Coordinamento	PP
03	24/03/20	Coordinamento	PP
02	29/10/19	Coordinamento	PP
01	26/07/19	Coordinamento	PP

**Proprietà**  
**Milano Santa Giulia S.p.A.**  
**Esselunga S.p.A.**

**Comune di Milano**  
**PII Montecity - Rogoredo**  
**Proposta definitiva di variante**

**Progettista**  
Tavole urbanistiche di confronto  
PII vigente - Variante

cod. Azonex  
XXX-XXX-XXX-XXXX

scala  
N/A

data  
Maggio 2021

disegnatore  
PP

numerazione  
PR10

num. provenienza  
PR10

revisione  
04