

## **Piano dei Servizi**

## **Schede dei Nuclei di Identità Locale**

### **Dal NIL 45 al NIL 60**

Elaborato modificato a seguito dell'approvazione delle controdeduzioni alle osservazioni, dei pareri degli Enti e dei municipi e dell'accoglimento delle proposte di modifica presentate dal C.C.









## Nuclei di Identità Locale (NIL)

### Guida alla lettura delle schede

Le schede NIL rappresentano un vero e proprio atlante territoriale, strumento di verifica e consultazione per la programmazione dei servizi, ma soprattutto di conoscenza dei quartieri che compongono le diverse realtà locali, evidenziando caratteristiche uniche e differenti per ogni nucleo. Tale fine è perseguito attraverso l'organizzazione dei contenuti e della loro rappresentazione grafica, ma soprattutto attraverso l'operatività, restituendo in un sistema informativo, in costante aggiornamento, una struttura dinamica: i dati sono raccolti in un'unica tabella che restituisce, mediante stringhe elaborate in linguaggio html, i contenuti delle schede relazionati agli altri documenti del Piano. Si configurano dunque come strumento aperto e flessibile, i cui contenuti sono facilmente relazionabili tra loro per rispondere, con eventuali ulteriori approfondimenti tematici, a diverse finalità di analisi per meglio orientare lo sviluppo locale.

In particolare, le schede NIL, come strumento analitico-progettuale, restituiscono in modo sintetico le componenti socio-demografiche e territoriali.

Composte da sei sezioni tematiche, esprimono i fenomeni territoriali rappresentativi della dinamicità locale presente. Le schede NIL raccolgono dati provenienti da fonti eterogenee anagrafiche e censuarie, relazionate mediante elaborazioni con i dati di tipo geografico territoriale.

La sezione iniziale rappresenta in modo sintetico la struttura della popolazione residente attraverso l'articolazione di indicatori descrittivi della realtà locale, allo stato di fatto e previsionale, ove possibile, al fine di prospettare l'evoluzione demografica attesa. I dati demografici sono, inoltre, confrontati con i tessuti urbani coinvolti al fine di evidenziarne l'impatto territoriale. I principali indicatori della struttura demografica riguardano la struttura della popolazione per classi di età, i gruppi sociali prevalenti e i trend di crescita.

L'offerta di servizi è rappresentata nella seconda sezione, strutturata mediante una rappresentazione cartografica della distribuzione spaziale dei servizi presenti, le cui quantità vengono esplicitate sia in termini dimensionali che grafici, restituendo in formato percentuale la dotazione di ogni categoria di servizio rispetto alla totalità dell'offerta di servizi del NIL.

Le quantità di servizi tengono in considerazione sia i servizi areali (quelli che interessano tutta la pertinenza di un'area o edificio) sia i servizi puntuali (quelli che interessano solo porzioni di edificio). La quantificazione in mq di servizi è calcolata solo sulla quantificazione dei servizi areali.

Da tenere in considerazione nel calcolo del numero di servizi presente nel NIL che, nel caso di aree su cui insistono più servizi compresenti, i cosiddetti servizi "sussidiari" di un servizio "principale" vengono contati nella quantità di servizi ma non concorrono al calcolo dei mq di servizi.

Nella sezione successiva viene rappresentato il sistema del verde e delle acque, attraverso l'articolazione delle varie componenti dello spazio aperto esistente e di previsione. La scheda rappresenta la lettura del rapporto tra componente ambientale ed il costruito.

La quarta sezione riporta le reti infrastrutturali, individua gli ambiti definiti ad alta accessibilità e le aree pedonali. Attraverso gli indicatori è possibile valutare il livello di accessibilità e fruibilità degli spazi.

Nelle quinta sezione viene esplicitata la propensione al cambiamento attraverso l'individuazione delle trasformazioni in corso sotto l'aspetto urbanistico ed edilizio. Grazie ai contenuti è possibile avere un monitoraggio della rigenerazione in atto ed attesa.

Nell'ultima sezione vengono riportate le previsioni delle opere pubbliche di iniziativa privata ed in programmazione dell'Amministrazione, specificando le tipologie di intervento e lo stato di attuazione. La relazione con il Piano Triennale delle Opere Pubbliche rende concreto e aggiornabile in forma dinamica lo stato di attuazione delle previsioni di servizi e delle infrastrutture in generale, consentendo una relazione diretta con il principale strumento di programmazione della città pubblica

In chiusura vengono elencati i servizi distinti tra quelli che sono disciplinati dal Piano dei Servizi e quelli privati, articolati nelle diverse categorie e tipologie individuate dal Catalogo dei Servizi, le infrastrutture tecnologiche e per l'ambiente e i luoghi di culto disciplinati dal Piano per le Attrezzature Religiose.

**Elenco schede NIL**

01. Duomo
02. Brera
03. Giardini Porta Venezia
04. Guastalla
05. Porta Vigentina - Porta Lodovica
06. Porta Ticinese - Conca del Naviglio
07. Magenta- San Vittore
08. Parco Sempione
09. Porta Garibaldi - Porta Nuova
10. Stazione Centrale - Ponte Seveso
11. Isola
12. Maciachini-Maggiolina
13. Greco - Segnano
14. Niguarda - Ca' Granda - Prato Centenaro - Q.re Fulvio Testi
15. Bicocca
16. Gorla - Precotto
17. Adriano
18. Cimiano - Rottole - Q.re Feltre
19. Padova - Turro - Crescenzago
20. Loreto - Casoretto - NoLo
21. Buenos Aires - Porta Venezia - Porta Monforte
22. Città studi
23. Lambrate - Ortica
24. Parco Forlanini - Cavriano
25. Corsica
26. XXII Marzo
27. Porta Romana
28. Umbria - Molise - Calvairate
29. Ortomercato
30. Taliedo - Morsenchio - Q.re Forlanini
31. Monluè - Ponte Lambro
32. Triulzo Superiore
33. Rogoredo - Santa Giulia
34. Chiaravalle
35. Lodi-Corvetto
36. Scalo Romana
37. Morivione
38. Vigentino - Q.re Fatima
39. Quintosole
40. Ronchetto delle Rane
41. Gratosoglio - Q.re Missaglia - Q.re Terrazze
42. Stadera - Chiesa Rossa - Q.re Torretta - Conca Fallata
43. Tibaldi
44. Porta Ticinese - Conchetta
45. Moncucco - San Cristoforo
46. Barona
47. Cantalupa
48. Ronchetto sul Naviglio - Q.re Lodovico il Moro
49. Giambellino
50. Porta Genova
51. Porta Magenta
52. Bande Nere
53. Lorenteggio
54. Muggiano
55. Baggio - Q.re degli Olmi - Q.re Valsesia
56. Forze Armate
57. San Siro
58. De Angeli-Monte Rosa
59. Tre Torri
60. Stadio - Ippodromi
61. Quarto Cagnino
62. Quinto Romano
63. Figino
64. Trenno
65. Q.re Gallaratese - Q.re San Leonardo - Lampugnano
66. QT8
67. Portello
68. Pagano
69. Sarpi
70. Ghisolfia
71. Villapizzone - Cagnola - Boldinasco
72. Maggiore - Musocco - Certosa
73. MIND - Cascina Triulza
74. Roserio
75. Stephenson
76. Quarto Oggiaro - Vialba - Musocco
77. Bovisa
78. Farini
79. Dergano
80. Affori
81. Bovisasca
82. Comasina
83. Bruzzano
84. Parco Nord
85. Parco delle Abbazie
86. Parco dei Navigli
87. Assiano
88. Parco Bosco in città

**Elenco schede NIL per i municipi****Municipio 1**

1. Duomo
2. Brera
3. Giardini Porta Venezia
4. Guastalla
7. Magenta- San Vittore
8. Parco Sempione
- (5. Vigentina)
- (6. Ticinese)
- (68. Pagano)
- (69. Sarpi)

**Municipio 2**

10. Stazione Centrale - Ponte Seveso
16. Gorla - Precotto
17. Adriano
19. Padova - Turro - Crescenzago
- (11. Isola)
- (12. Maciachini-Maggiolina)
- (13. Greco - Segnano)
- (20. Loreto - Casoretto - NoLo)

**Municipio 3**

18. Cimiano - Rottole - Q.re Feltre
21. Buenos Aires - Porta Venezia - Porta Monforte
22. Città studi
23. Lambrate - Ortica
- (20. Loreto)
- (24. Parco Forlanini - Cavriano)

**Municipio 4**

25. Corsica
26. XXII Marzo
28. Umbria - Molise - Calvairate
29. Ortomercato
30. Taliedo - Morsenchio - Q.re Forlanini
31. Monluè - Ponte Lambro
32. Triulzo Superiore
33. Rogoredo - Santa Giulia
35. Lodi-Corvetto
- (27. Porta Romana)

**Municipio 5**

5. Porta Vigentina - Porta Lodovica
6. Porta Ticinese - Conca del Naviglio
36. Scalo Romana
34. Chiaravalle
37. Morivione
38. Vigentino - Q.re Fatima
39. Quintosole
40. Ronchetto delle Rane
41. Gratosoglio - Q.re Missaglia - Q.re Terrazze
42. Stadera - Chiesa Rossa - Q.re Torretta - Conca Fallata
43. Tibaldi
85. Parco delle Abbazie
86. Parco dei Navigli
- (47. Cantalupa)

**Municipio 6**

44. Porta Ticinese - Conchetta
45. Moncucco - San Cristoforo
46. Barona
47. Cantalupa
48. Ronchetto sul Naviglio - Q.re Lodovico il Moro
49. Giambellino
50. Porta Genova
52. Bande Nere
53. Lorenteggio
86. Parco dei Navigli
- (51. Washington)

**Municipio 7**

51. Porta Magenta
54. Muggiano
55. Baggio - Q.re degli Olmi - Q.re Valsesia
56. Forze Armate
57. San Siro
58. De Angeli-Monte Rosa
60. Stadio - Ippodromi
61. Quarto Cagnino
62. Quinto Romano
63. Figino
87. Assiano
88. Parco Bosco in città
- (68. Pagano)

**Municipio 8**

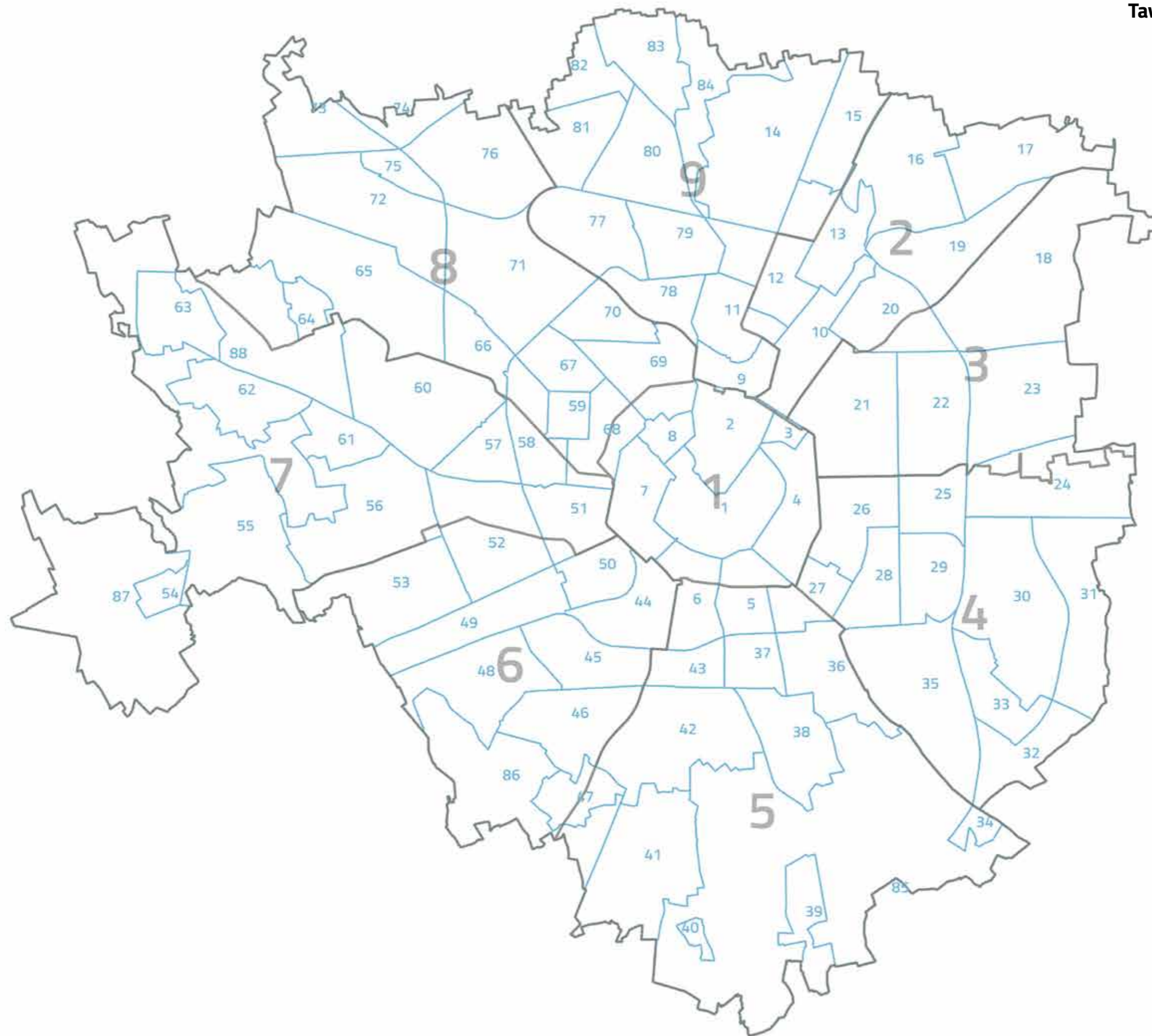
59. Tre Torri
64. Trenno
65. Q.re Gallaratese - Q.re San Leonardo - Lampugnano
66. QT8
67. Portello
68. Pagano
69. Sarpi
70. Ghisolfia
71. Villapizzone - Cagnola - Boldinasco
72. Maggiore - Musocco - Certosa
73. MIND - Cascina Triulza
74. Roserio
75. Stephenson
76. Quarto Oggiaro - Vialba - Musocco
- (88. Parco Bosco in città)

**Municipio 9**

9. Porta Garibaldi - Porta Nuova
11. Isola
14. Niguarda - Ca' Granda - Prato Centenaro - Q.re Fulvio Testi
15. Bicocca
77. Bovisa
78. Farini
79. Dergano
80. Affori
81. Bovisasca
82. Comasina
83. Bruzzano
84. Parco Nord
- (12. Maciachini-Maggiolina)
- (13. Greco)

I NIL tra parentesi ricadono in più di una Zona di Decentramento.

Tavole d'inquadramento





NIL 45

# Moncucco, San Cristoforo



## Dati socio-demografici

1,6 km<sup>2</sup>

Superficie

0,9%

della superficie di Milano

8.470 ab/km<sup>2</sup>

Densità abitativa

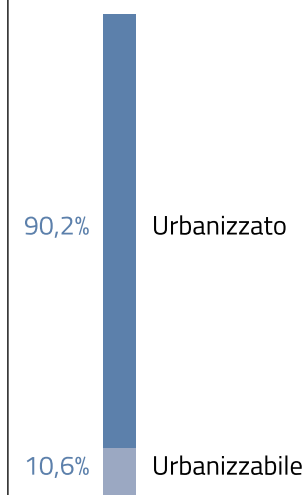
7.188

Famiglie

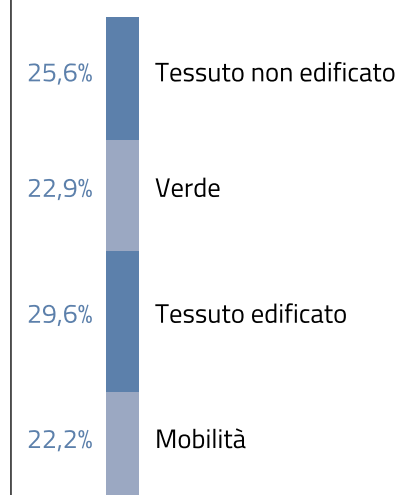
19,6%

Popolazione straniera


### Componenti del suolo




### Uso prevalente del suolo nel TUC




### Giovani (da 0 a 18 anni)



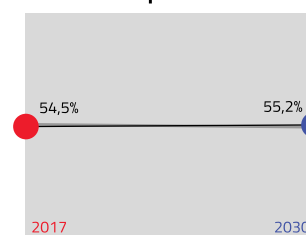
### Residenti



### Adulti (da 19 a 64 anni)

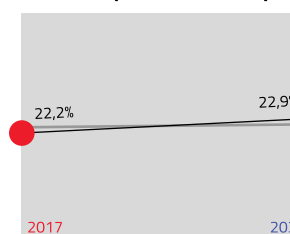


### Indice di dipendenza strutturale

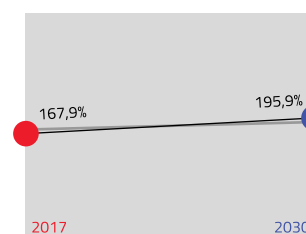


Rapporto tra popolazione da 0 a 14 anni e oltre 65 anni / da 15 a 64 anni

### Anziani (oltre 65 anni)



### Indice di vecchiaia



Rapporto tra la popolazione oltre 64 anni / da 0 a 14 anni

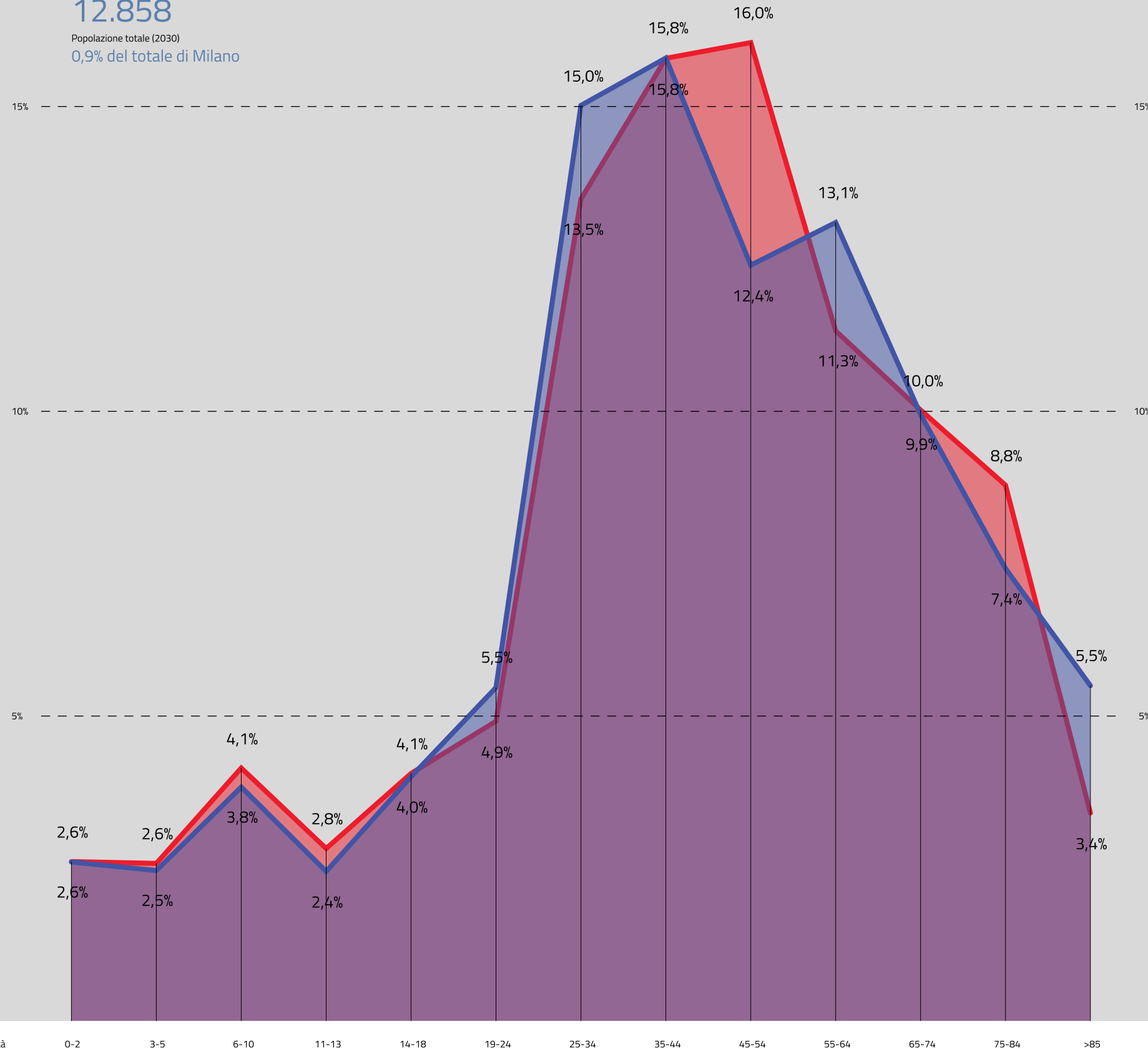
2030  
2017

13.552

Popolazione totale (2017)  
1,0% del totale di Milano

12.858

Popolazione totale (2030)  
0,9% del totale di Milano



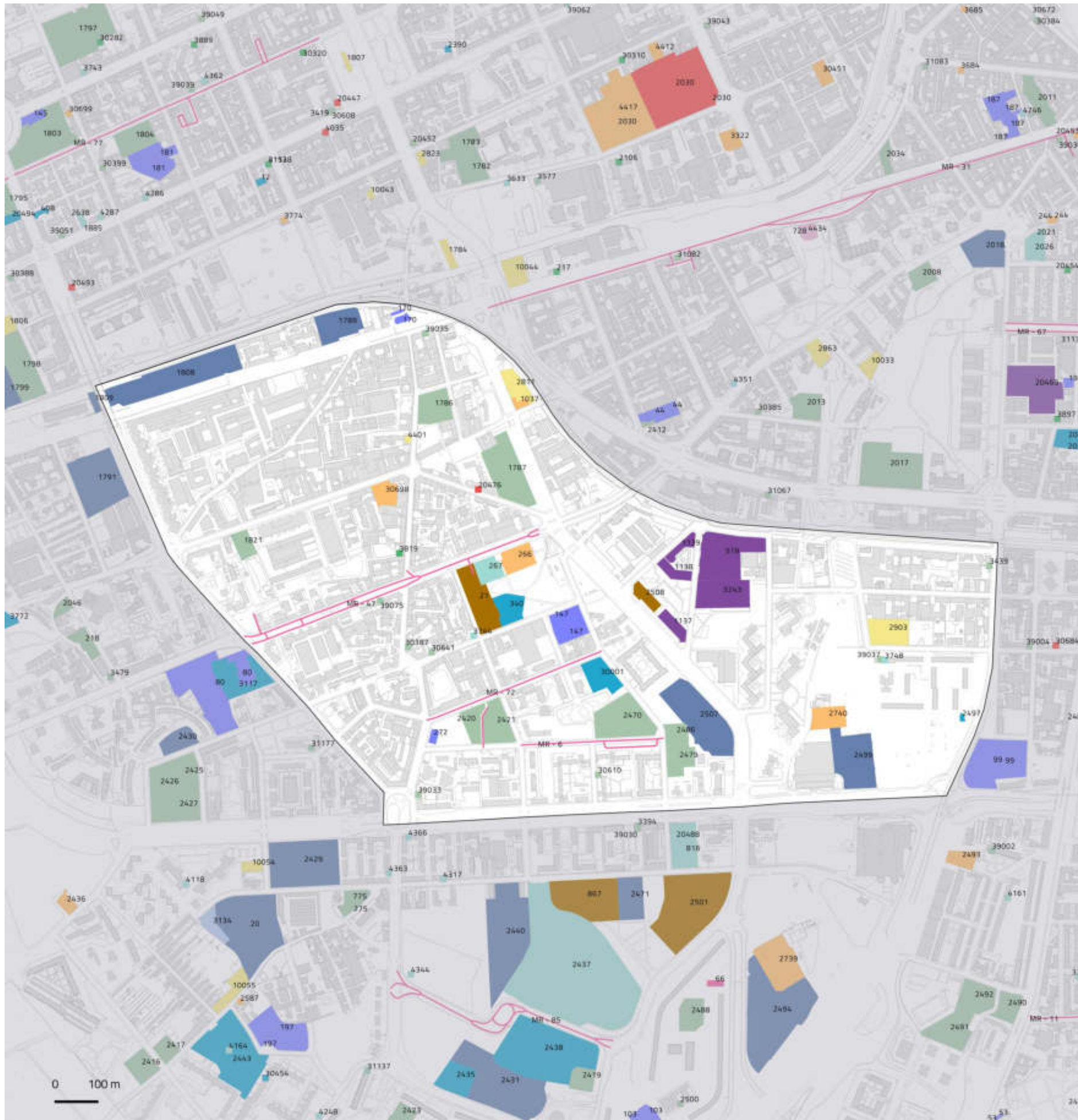
Età 0-2 3-5 6-10 11-13 14-18 19-24 25-34 35-44 45-54 55-64 65-74 75-84 >85



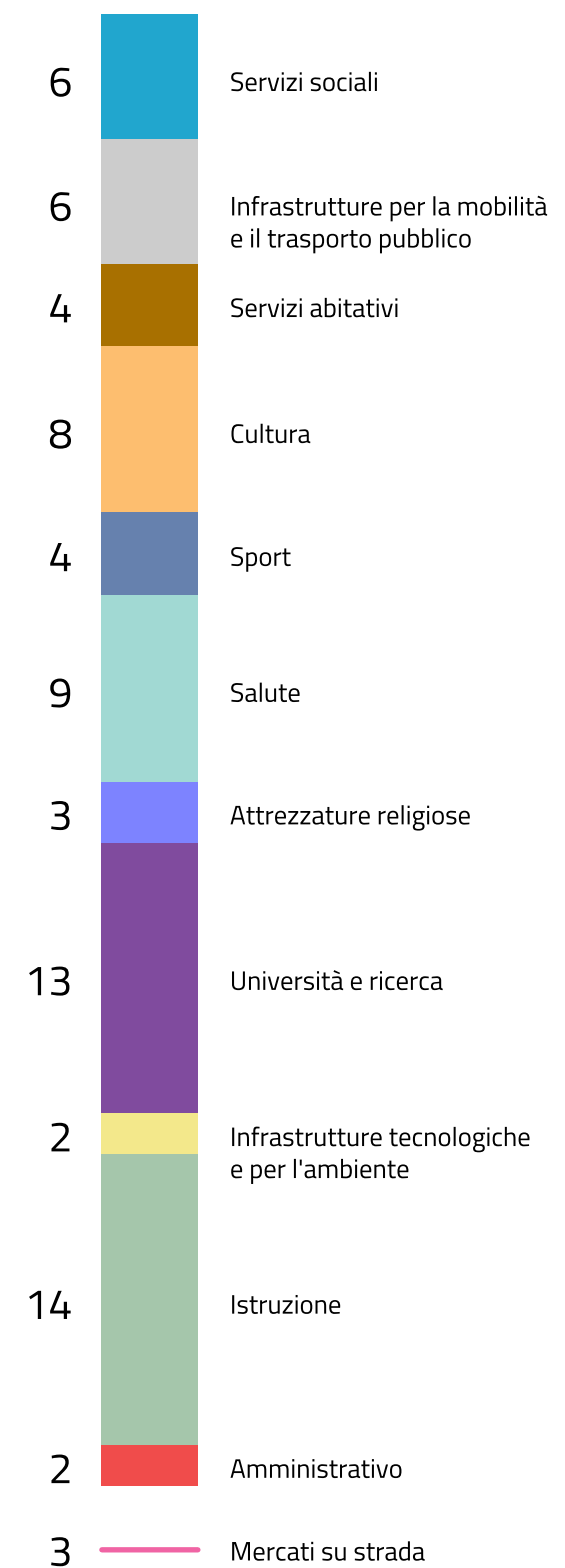
NIL 45

## Moncucco, San Cristoforo

### Dotazione dei servizi esistenti



#### SERVIZI ESISTENTI





NIL 45

## Moncucco, San Cristoforo

### Il sistema del verde e delle acque

#### VERDE ESISTENTE

**160.256** m<sup>2</sup>

Verde urbano complessivo

91,6% – 146.754 m<sup>2</sup> esistente

8,4% – 13.502 m<sup>2</sup> ambientale

**2.178**

Alberi

**2.051**

Filari

**3.134** m<sup>2</sup>

Giardini condivisi

**7** m<sup>2</sup>

Orti urbani

#### VERDE PREVISTO

**15.269** m<sup>2</sup>

Verde di nuova previsione

100,0% – 15.269 m<sup>2</sup> pertinenze indirette

- Verde urbano esistente
- Verde ambientale
- Alberi monumentali
- Aree destinate all'agricoltura
- Parco Regionale
- Aree boscate
- Giardini condivisi
- Orti urbani
- Verde di nuova previsione

- Nuovi boschi
- Nuovi parchi urbani
- Piantumazioni previste
- Proposta perimetro PASM
- PLIS Media Valle del Lambro
- Proposta PLIS Martesana
- Parco Agricolo Ticinello
- Tracciato riapertura Navigli
- Reticolo idrico
- Progetto riapertura Navigli

0 100 m



NIL 45

## Moncucco, San Cristoforo

### Rigenerazione e trasformazione

0 m<sup>2</sup>

Norme transitorie  
in attuazione

AREE SOTTOPOSTE A NORMA TRANSITORIA – IN PREVISIONE

2.487,5 m<sup>2</sup>

Norme transitorie  
non attuate

VALORI TOTALI

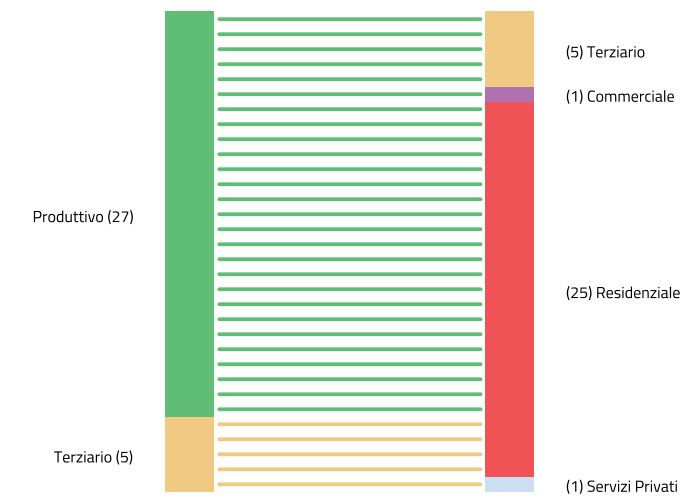
2.487,5 m<sup>2</sup>

Norme transitorie

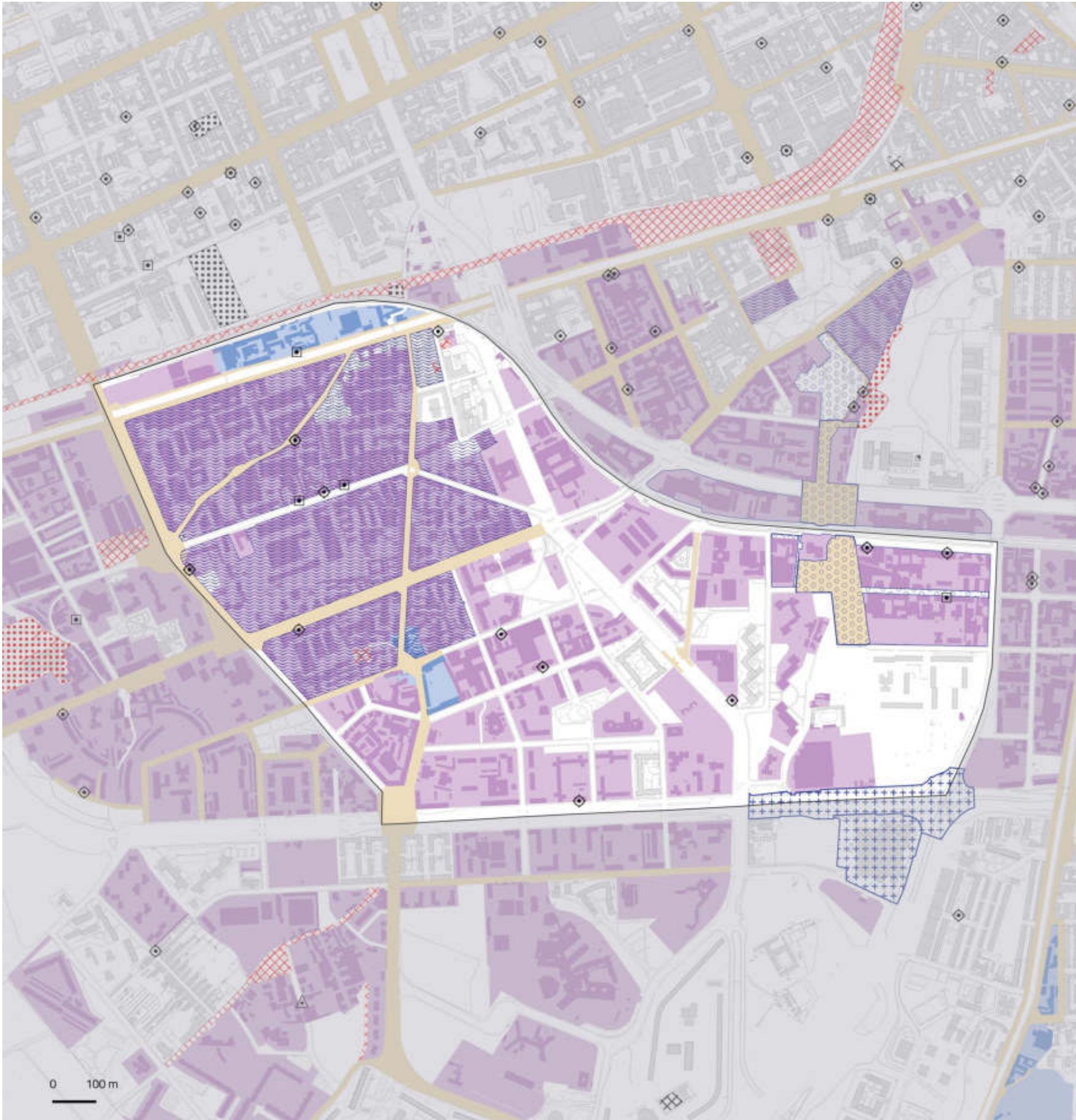
0,2%

Superficie del NIL

#### DESTINAZIONI E CAMBI D'USO



- Piazze
- Grandi Funzioni Urbane
- Nodi di interscambio
- Nuclei Storici Esterni
- Rigenerazione Ambientale
- Ambiti di Rinnovamento Urbano (ARU)
- Spazi a vocazione pedonale
- Norma Transitoria (attuata)
- Norma Transitoria (Non Attuata)
- Patrimonio edilizio dismesso comunale
- Patrimonio edilizio dismesso privato
- Piani Attuativi obbligatori
- Comunicazione Inizio Lavori Asseverata
- Permesso di Costruire Convenzionato
- Segnalazione Certificata di Inizio Attività
- Permesso di costruire



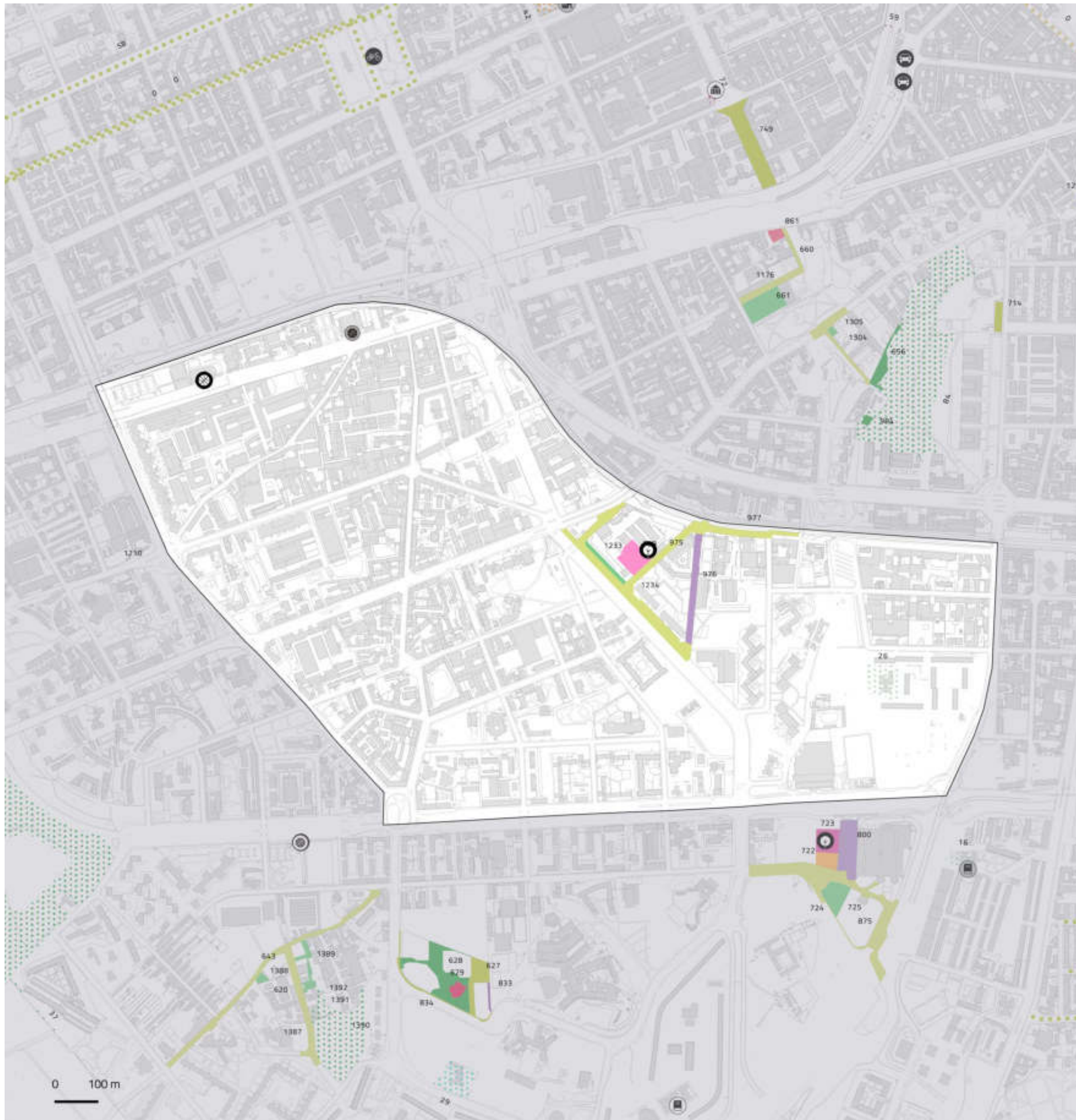


NIL 45

## Moncucco, San Cristoforo

### Opere pubbliche

ID	Nome
26	DEMOLIZIONE RICOSTRUZ. SCUOLA MATERNA RIMINI
788	PIAZZA SCHIEVANO
975	RIQUALIFICAZIONE VIA CALINDRI
976	PEDONALIZZAZIONE VIA BO
977	RIQUALIFICAZIONE VIA FILARGO
1233	MARCIAPIEDE VIA SANTANDER
1234	VIA SANTANDER

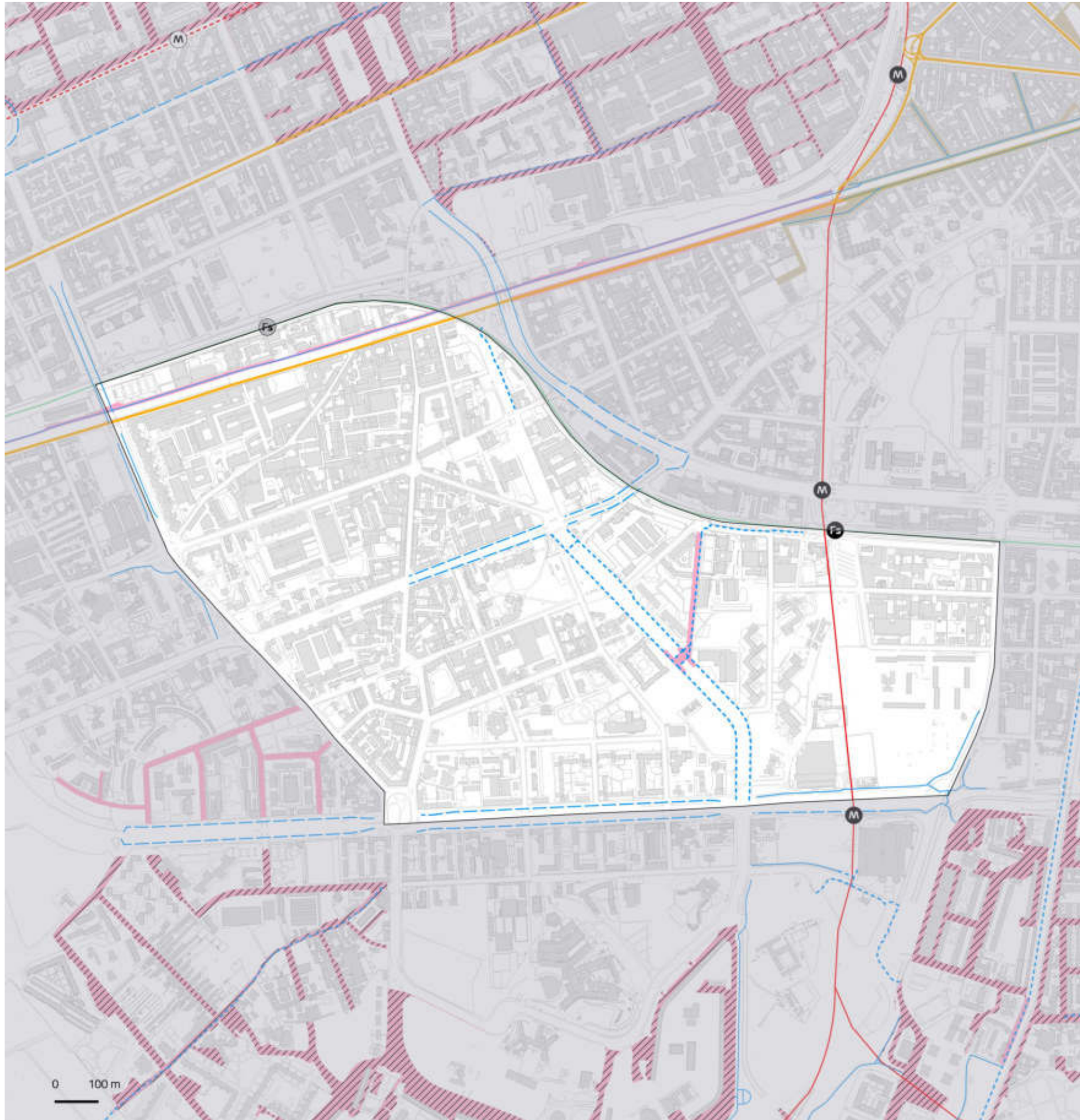




NIL 45

## Moncucco, San Cristoforo

### Mobilità e Accessibilità



	Fermate rete metropolitana	Fermate rete ferroviaria	Rete ciclopedonale
In esercizio	0	0	1.792 m
In progetto (medio termine)	0	1	1.677 m
In programma (lungo termine)	0	0	2.484 m

0 stazioni  
Bike sharing

10.210 m<sup>2</sup>  
Zone 30 esistenti

849.205 m<sup>2</sup>  
Ambiti ad alta accessibilità

53,2%  
Ambiti ad alta accessibilità  
in relazione alla  
superficie del NIL

5  
Parcheggi pubblici

- Rete metropolitana**
  - In esercizio
  - In progetto
  - In programma
- Rete tramviaria**
  - In esercizio
  - In progetto
  - In programma
- Rete ferroviaria**
  - In esercizio
  - In progetto
  - In programma
- Rete ciclopedonale**
  - In esercizio
  - In progetto
  - In programma
- Aree pedonali**
  - Esistenti
  - Previste
- Zone 30**
  - Esistenti
  - Previste

NIL 46

# Barona



## Dati socio-demografici

2 km<sup>2</sup>  
Superficie

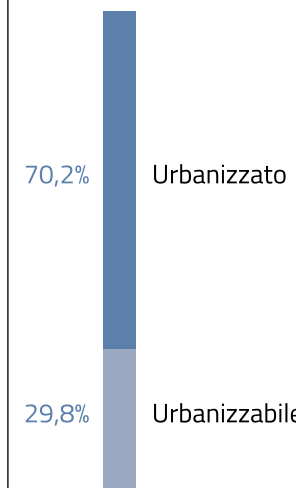
1,1%  
della superficie di Milano

8.481 ab/km<sup>2</sup>  
Densità abitativa

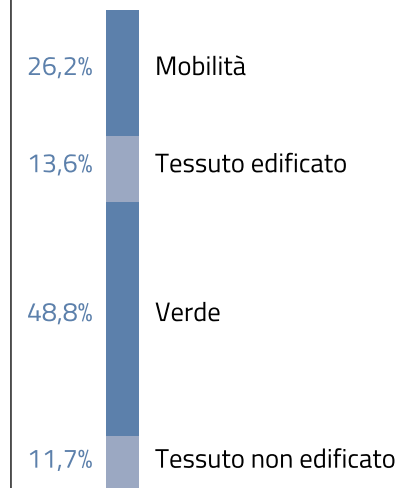
7.859  
Famiglie

14,0%  
Popolazione straniera

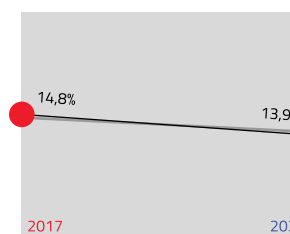
### Componenti del suolo




### Uso prevalente del suolo nel TUC




### Giovani (da 0 a 18 anni)




### Residenti



### Adulti (da 19 a 64 anni)

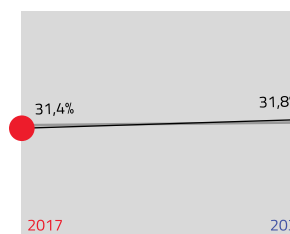


### Indice di dipendenza strutturale

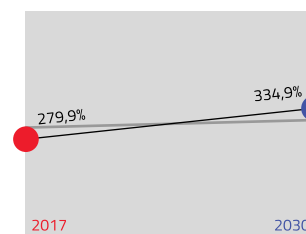


Rapporto tra popolazione da 0 a 14 anni e oltre 65 anni / da 15 a 64 anni

### Anziani (oltre 65 anni)



### Indice di vecchiaia



Rapporto tra la popolazione oltre 64 anni / da 0 a 14 anni

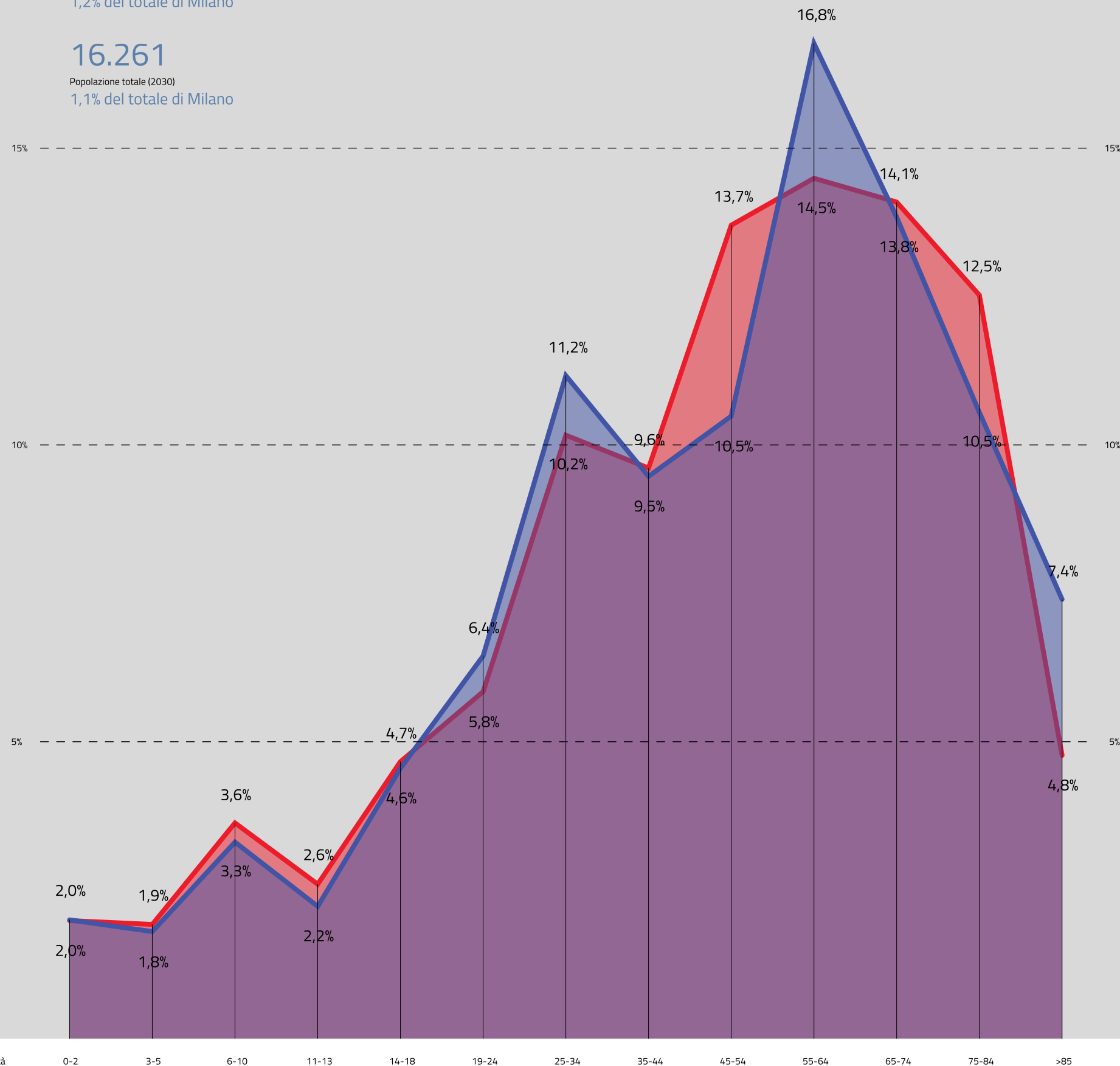
2030  
2017

16.961

Popolazione totale (2017)  
1,2% del totale di Milano

16.261

Popolazione totale (2030)  
1,1% del totale di Milano



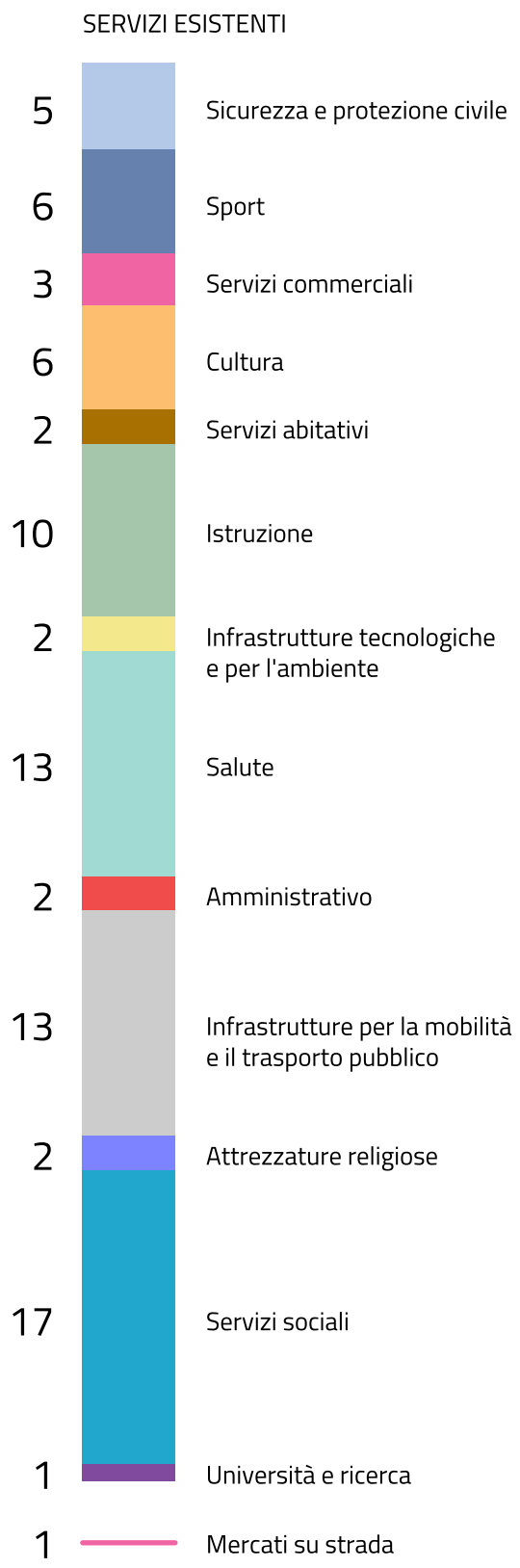
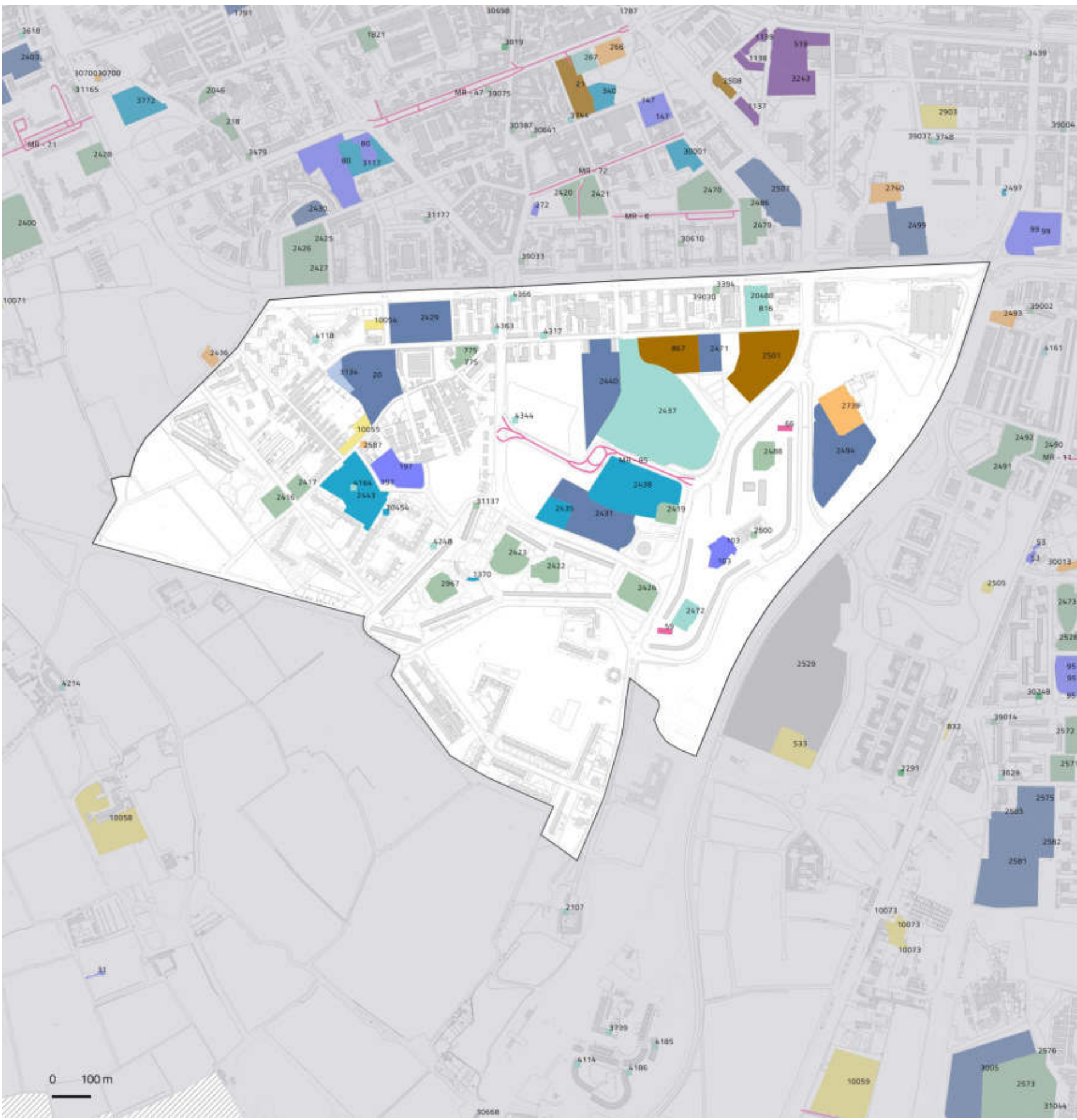
Età 0-2 3-5 6-10 11-13 14-18 19-24 25-34 35-44 45-54 55-64 65-74 75-84 >85



NIL 46

# Barona

## Dotazione dei servizi esistenti



393.643 m<sup>2</sup>

Aree a servizi

19,7%

Superficie NIL

23,2 mq/ab

Densità



NIL 46

## Barona

### Il sistema del verde e delle acque

#### VERDE ESISTENTE

**437.475** m<sup>2</sup>

Verde urbano complessivo

93,0% – 407.044 m<sup>2</sup> esistente

7,0% – 30.431 m<sup>2</sup> ambientale

**6.456**

Alberi

**996** m<sup>2</sup>

Orti urbani

**4.624**

Filari

**336.564** m<sup>2</sup>

Superficie soggetta  
a Parco Regionale

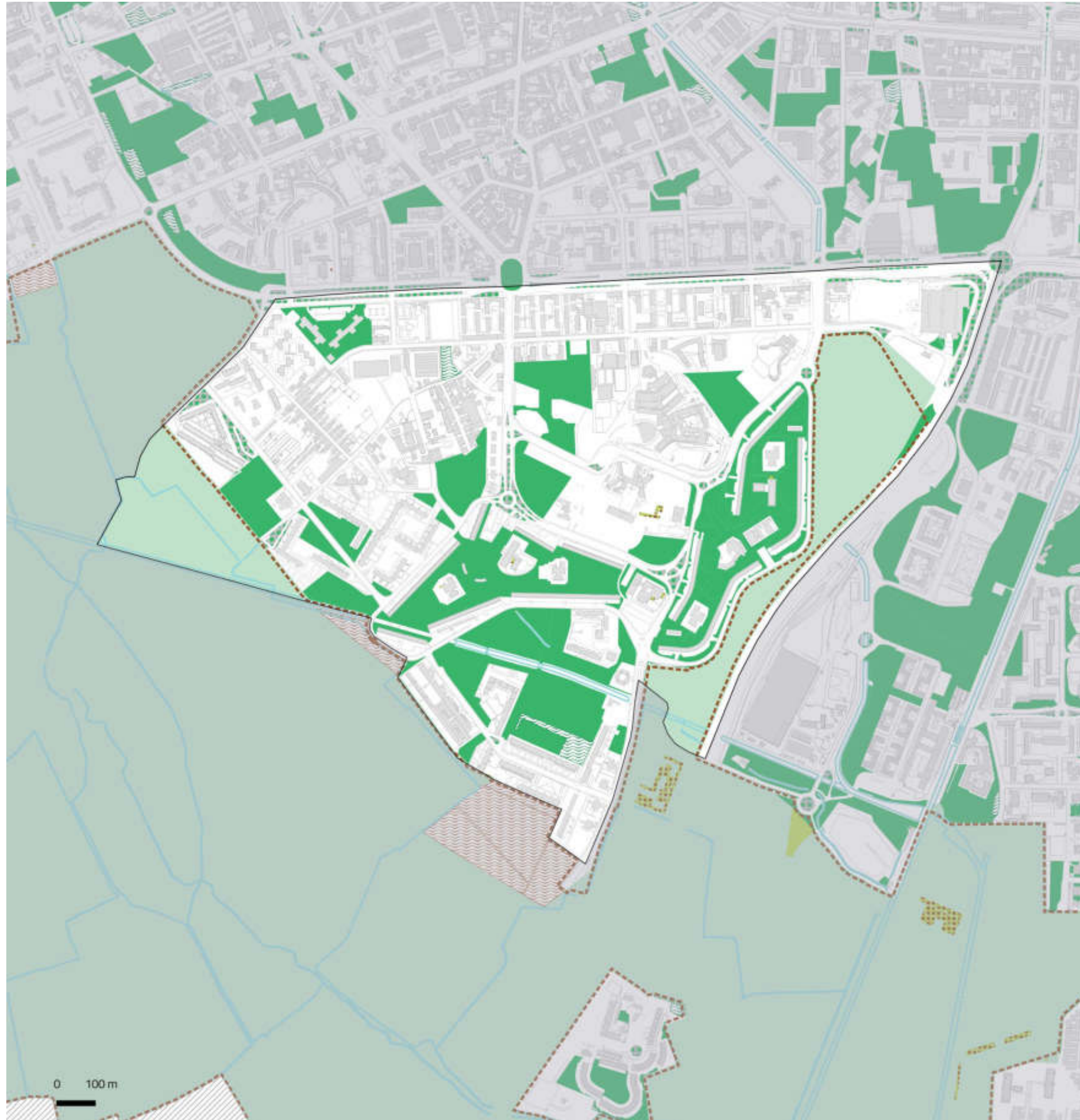
#### VERDE PREVISTO

**9.581** m<sup>2</sup>

Verde di nuova previsione

95,1% – 9.111 m<sup>2</sup> pertinenze indirette

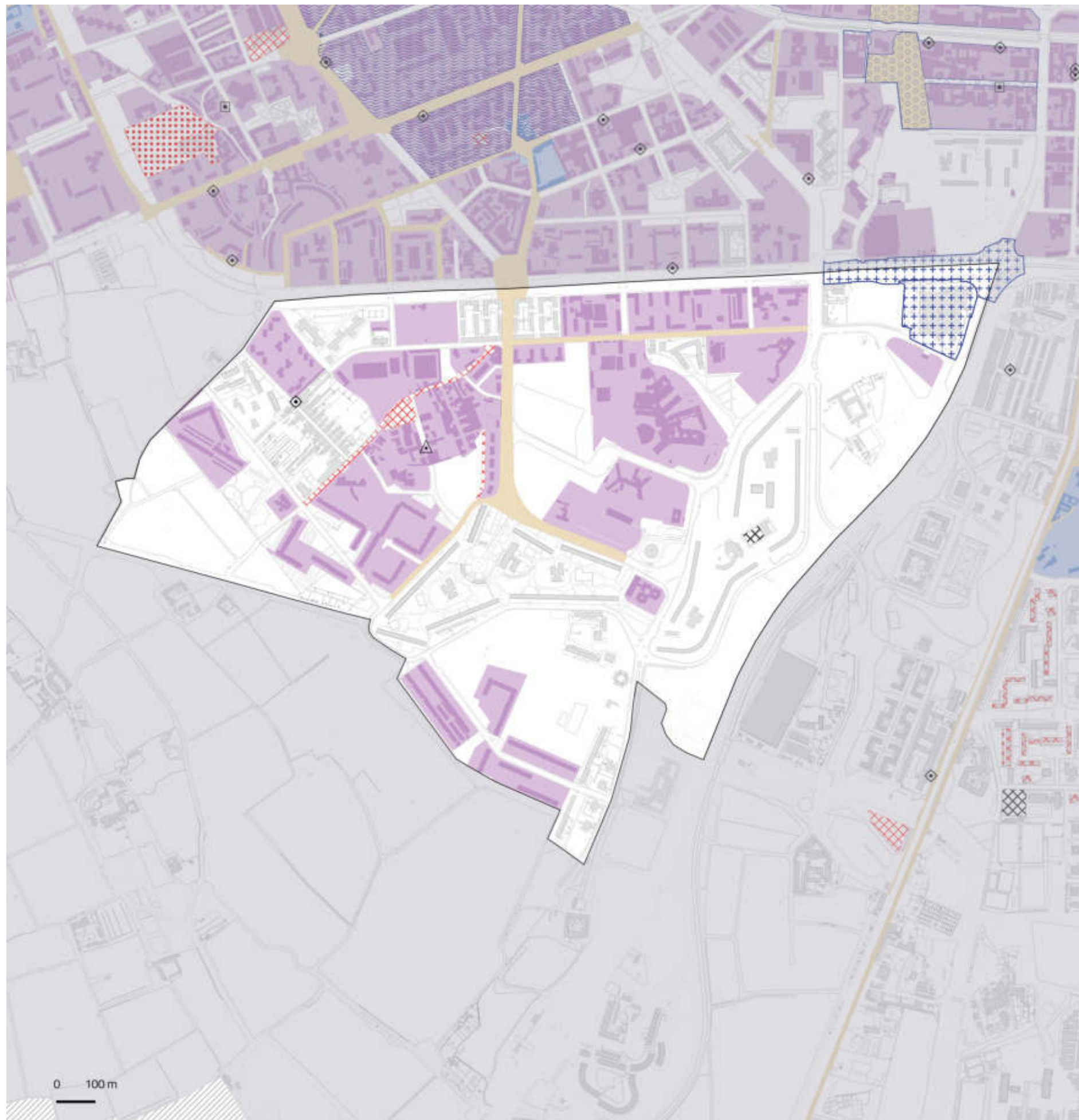
4,9% – 470,1 m<sup>2</sup> norme transitorie non attuate



- Verde urbano esistente
- Verde ambientale
- Alberi monumentali
- Aree destinate all'agricoltura
- Parco Regionale
- Aree boscate
- Giardini condivisi
- Orti urbani
- Verde di nuova previsione

- Nuovi boschi
- Nuovi parchi urbani
- Piantumazioni previste
- Proposta perimetro PASM
- PLIS Media Valle del Lambro
- Proposta PLIS Martesana
- Parco Agricolo Ticinello
- Tracciato riapertura Navigli
- Reticolo idrico
- Progetto riapertura Navigli





NIL 46

## Barona

### Rigenerazione e trasformazione

0 m<sup>2</sup>  
 Norme transitorie  
 in attuazione

#### AREE SOTTOPOSTE A NORMA TRANSITORIA – IN PREVISIONE

12.856,3 m<sup>2</sup>      470,1 m<sup>2</sup>  
 Norme transitorie non attuate      Aree a verde

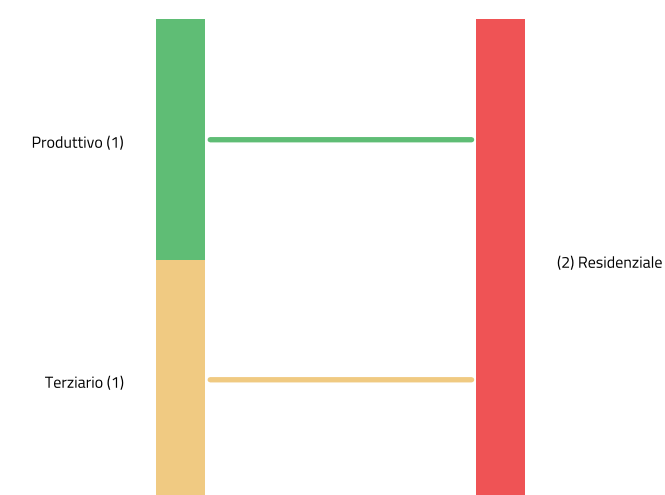


100,0% – 470,1 m<sup>2</sup> urbano

#### VALORI TOTALI

12.856,3 m<sup>2</sup>      0,6%  
 Norme transitorie      Superficie del NIL

#### DESTINAZIONI E CAMBI D'USO



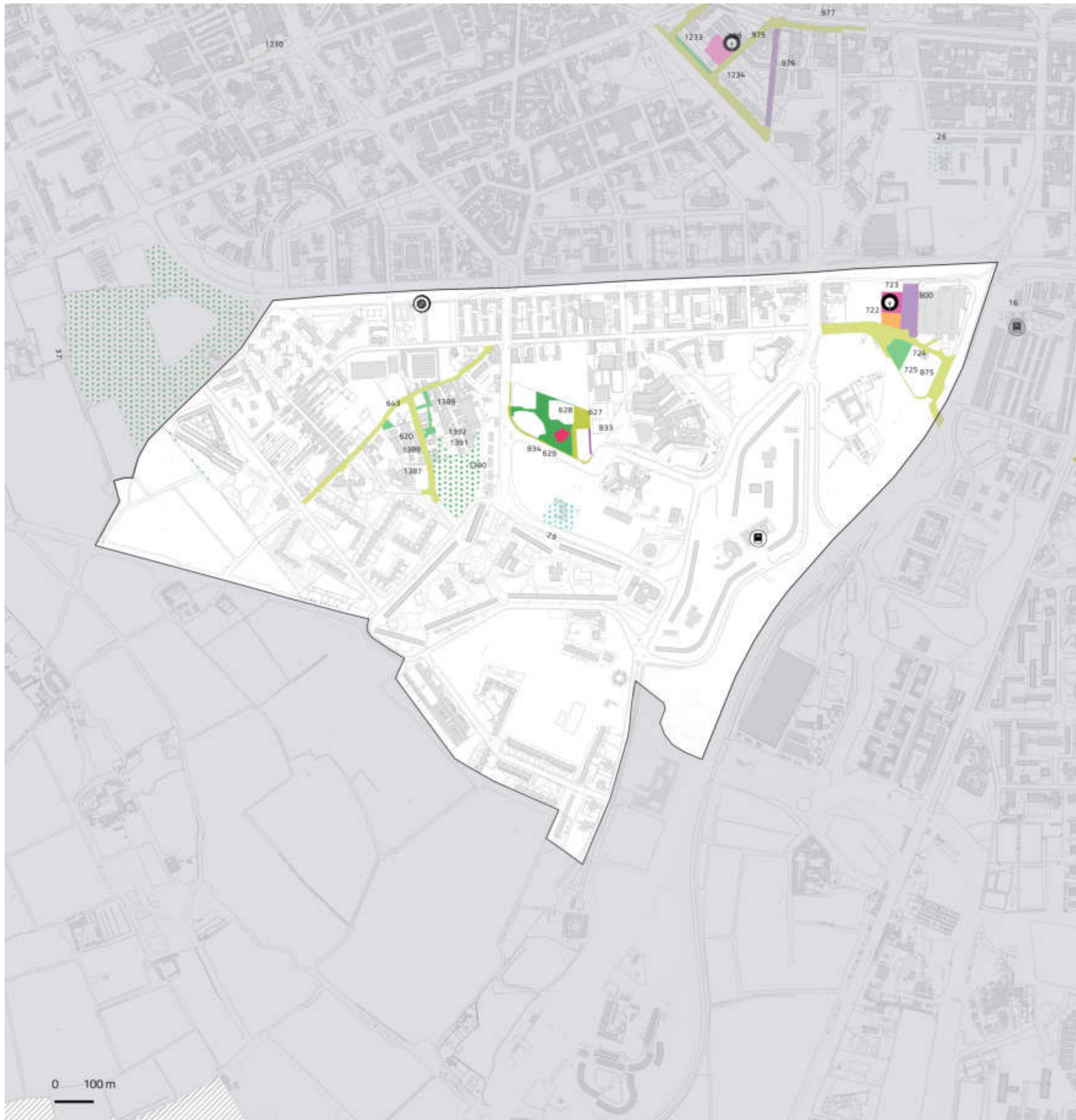
- |                                     |   |
|-------------------------------------|---|
| Piazze                              | Norme Transitoria (Non Attuata)             |
| Grandi Funzioni Urbane              | Patrimonio edilizio dismesso comunale       |
| Nodi di interscambio                | Patrimonio edilizio dismesso privato        |
| Nuclei Storici Esterni              | Piani Attuativi obbligatori                 |
| Rigenerazione Ambientale            | Comunicazione Inizio Lavori Asseverata      |
| Ambiti di Rinnovamento Urbano (ARU) | Permesso di Costruire Convenzionato         |
| Spazi a vocazione pedonale          | Segnalazione Certificata di Inizio Attività |
| Norme Transitoria (attuata)         | Permesso di costruire                       |



NIL 46

## Barona

### Opere pubbliche



ID	Nome
29	CENTRO DIURNO DE NICOLA
37	AMPLIAMENTO E RIQ.PARCO ANDREA CAMPAGNA
620	AREA VERDE
627	PARCHEGGI
628	AREA VERDE
629	SERVIZI SOCIALI E SEDE DEL MUNICIPIO
643	RIQUALIFICAZIONE VIA BARONA
722	RESIDENZA SOCIALE TEMPORANEA
723	PIAZZA FAMAGOSTA
724	RIQUALIFICAZIONE VIA PALATUCCI
725	AREA VERDE
800	AREA PEDONALE
833	PASSAGGIO PEDONALE
834	MARCIAPIEDE VIA DI RUDINI
875	MARCIAPIEDE VIA PALATUCCI
1387	RIQUALIFICAZIONE TRATTO VIA BOFFALORA
1388	RIQUALIFICAZIONE VIA BARONA
1389	NUOVA AREA A VERDE BARONA NORD
1390	RIQUALIFICAZIONE PARCO ESISTENTE
1391	NUOVA AREA A VERDE VIA BOFFALORA
1392	NUOVA AREA A VERDE BARONA SUD

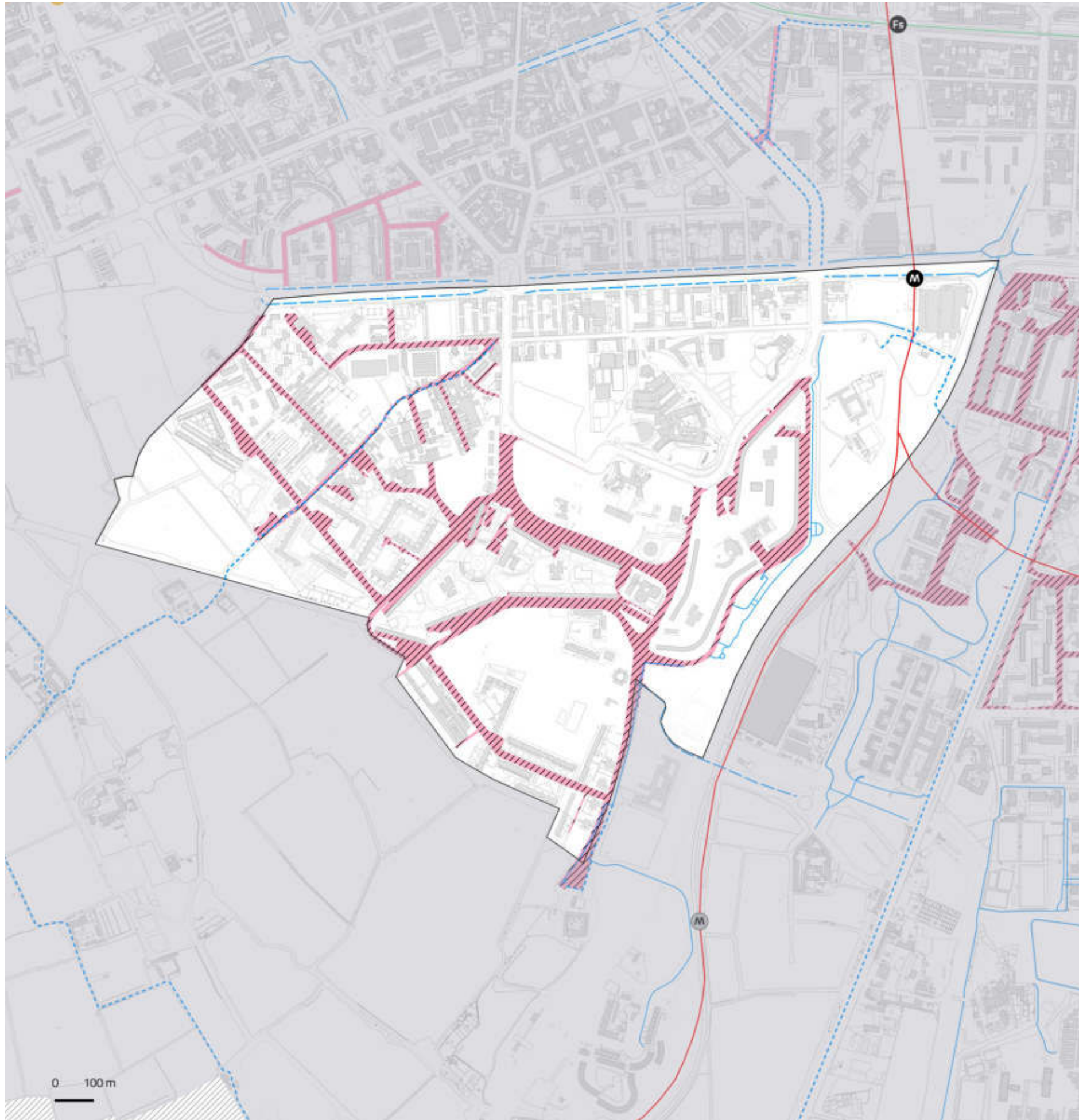




NIL 46

## Barona

### Mobilità e Accessibilità



	Fermate rete metropolitana	Fermate rete ferroviaria	Rete ciclopedonale
In esercizio	1	0	2.031 m
In progetto (medio termine)	0	0	1.627 m
In programma (lungo termine)	0	0	1.424 m

0 stazioni  
Bike sharing

206.641 m<sup>2</sup>  
Ambiti ad alta accessibilità

199.126 m<sup>2</sup>  
Zone 30 previste

10,3%  
Ambiti ad alta accessibilità  
in relazione alla  
superficie del NIL

6  
Parcheggi pubblici

**Rete metropolitana**  
● In esercizio  
● In progetto  
● In programma

**Rete tramviaria**  
— In esercizio  
— In progetto  
— In programma

**Rete ferroviaria**  
● In esercizio  
● In progetto  
● In programma

**Rete ciclopedonale**  
— In esercizio  
— In progetto  
— In programma

**Aree pedonali**  
■ Esistenti  
■ Previste

**Zone 30**  
■ Esistenti  
■ Previste



NIL 47

# Cantalupa



## Dati socio-demografici

0,9 km<sup>2</sup>  
Superficie

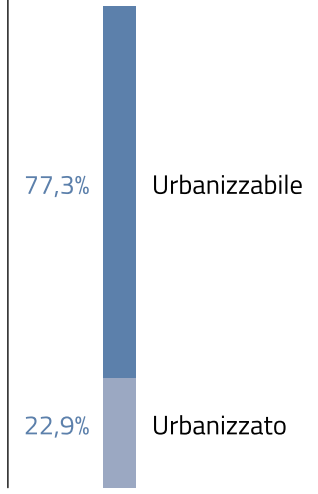
0,5%  
della superficie di Milano

562 ab/km<sup>2</sup>  
Densità abitativa

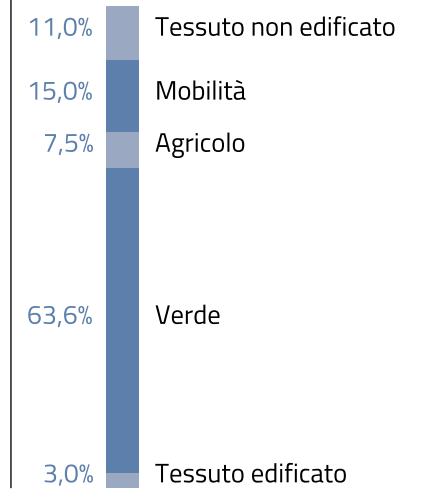
245  
Famiglie

16,0%  
Popolazione straniera

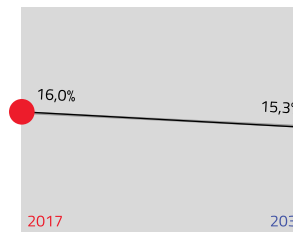
### Componenti del suolo




### Uso prevalente del suolo nel TUC



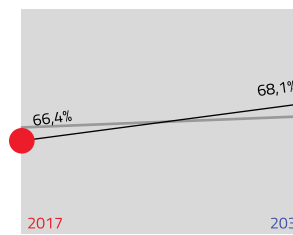
### Giovani (da 0 a 18 anni)




### Residenti



### Adulti (da 19 a 64 anni)

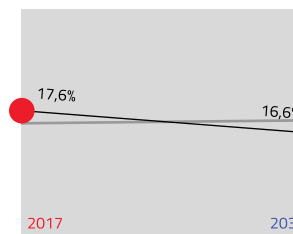


### Indice di dipendenza strutturale

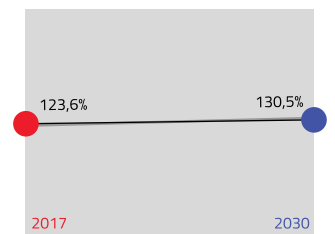


Rapporto tra popolazione da 0 a 14 anni e oltre 65 anni / da 15 a 64 anni

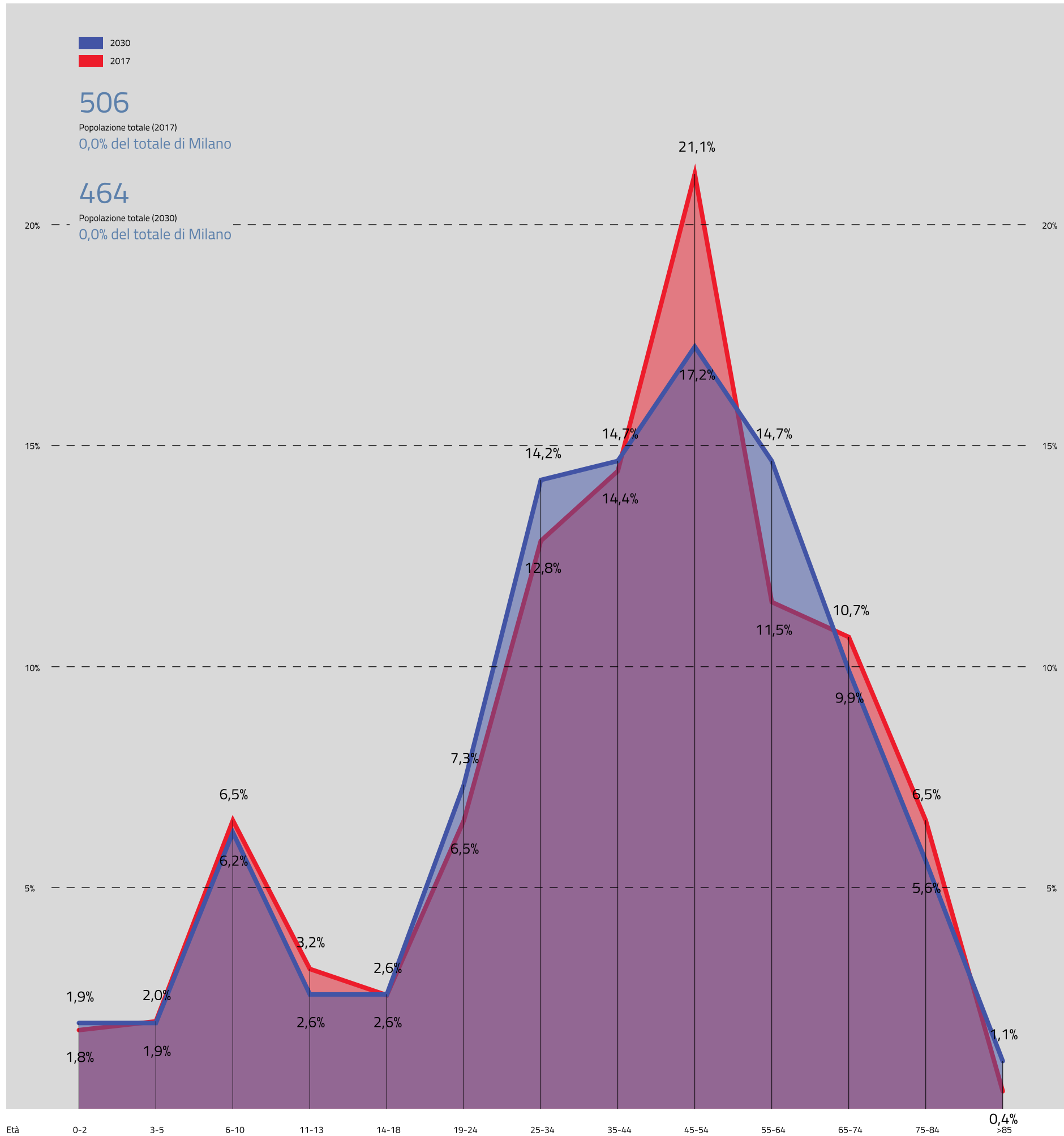
### Anziani (oltre 65 anni)



### Indice di vecchiaia



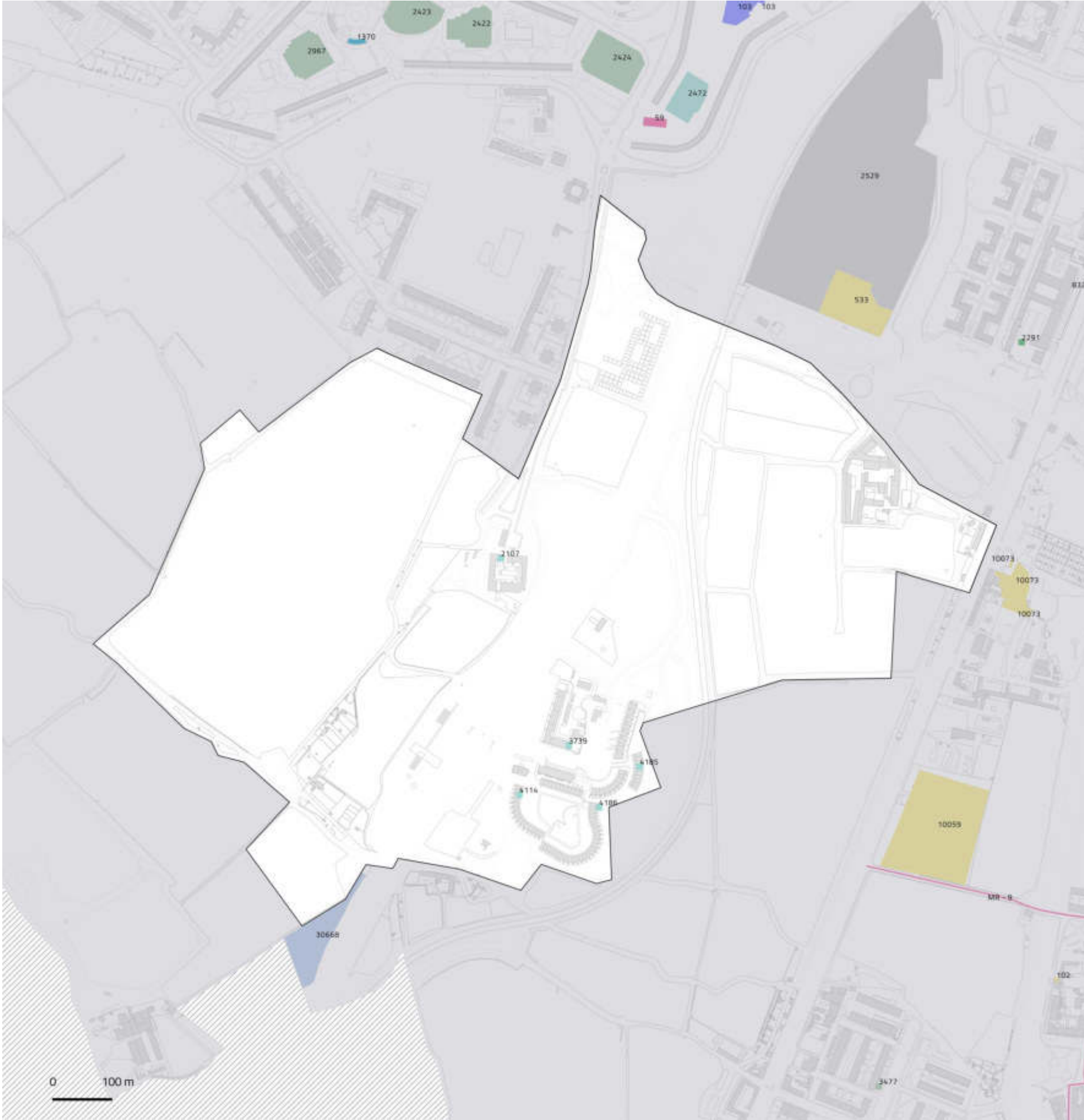
Rapporto tra la popolazione oltre 64 anni / da 0 a 14 anni



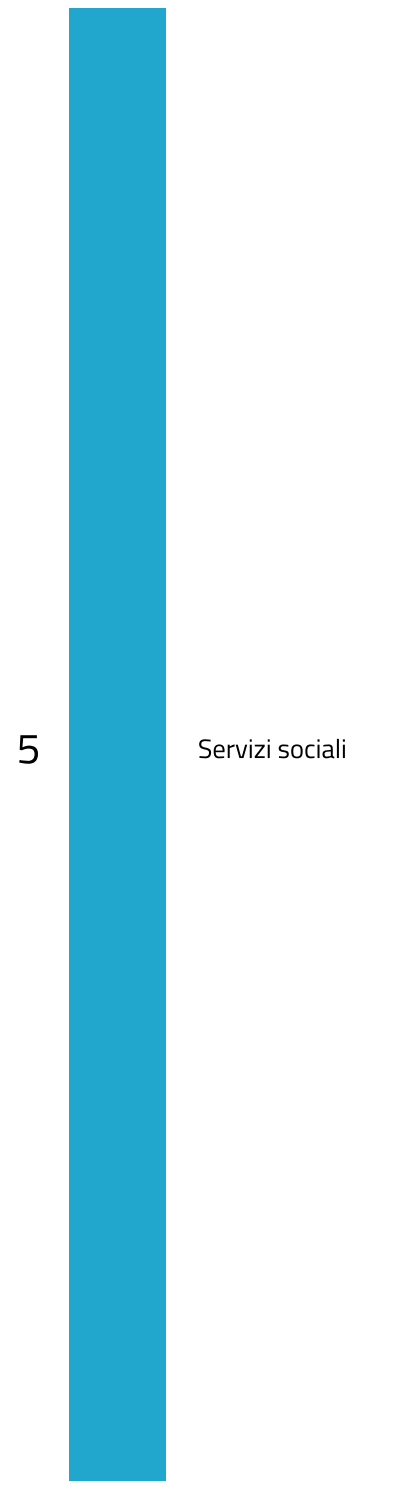
NIL 47

# Cantalupa

Dotazione dei servizi esistenti



SERVIZI ESISTENTI



0 ——— Mercati su strada

0 m<sup>2</sup>  
Aree a servizi

0,0%  
Superficie NIL

0 mq/ab  
Densità

NIL 47

## Cantalupa

### Il sistema del verde e delle acque

#### VERDE ESISTENTE

14.922 m<sup>2</sup>

Verde urbano complessivo

95,3% - 14.214 m<sup>2</sup> esistente

4,7% - 708 m<sup>2</sup> ambientale



254

Alberi

345

Filari

69.761 m<sup>2</sup>

Aree destinate all'agricoltura

4.431 m<sup>2</sup>

Giardini condivisi

5.455 m<sup>2</sup>

Orti urbani

777.374 m<sup>2</sup>

Superficie soggetta a Parco Regionale

#### VERDE PREVISTO

2.066 m<sup>2</sup>

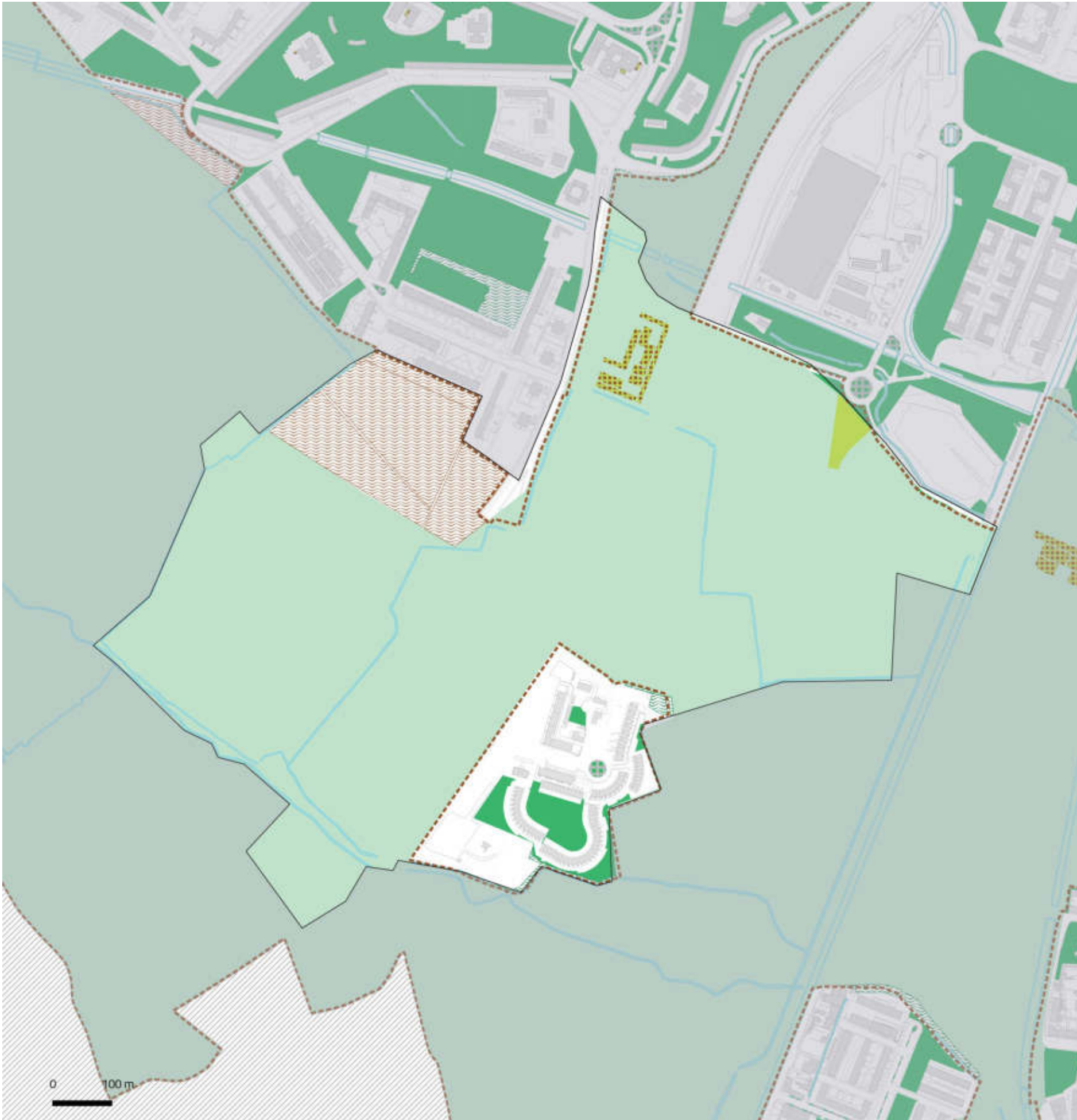
Verde di nuova previsione

100,0% - 2.066 m<sup>2</sup> pertinenze indirette



- Verde urbano esistente
- Verde ambientale
- Alberi monumentali
- Aree destinate all'agricoltura
- Parco Regionale
- Aree boscate
- Giardini condivisi
- Orti urbani
- Verde di nuova previsione

- Nuovi boschi
- Nuovi parchi urbani
- Piantumazioni previste
- Proposta perimetro PASM
- PLIS Media Valle del Lambro
- Proposta PLIS Martesana
- Parco Agricolo Ticinello
- Tracciato riapertura Navigli
- Reticolo idrico
- Progetto riapertura Navigli





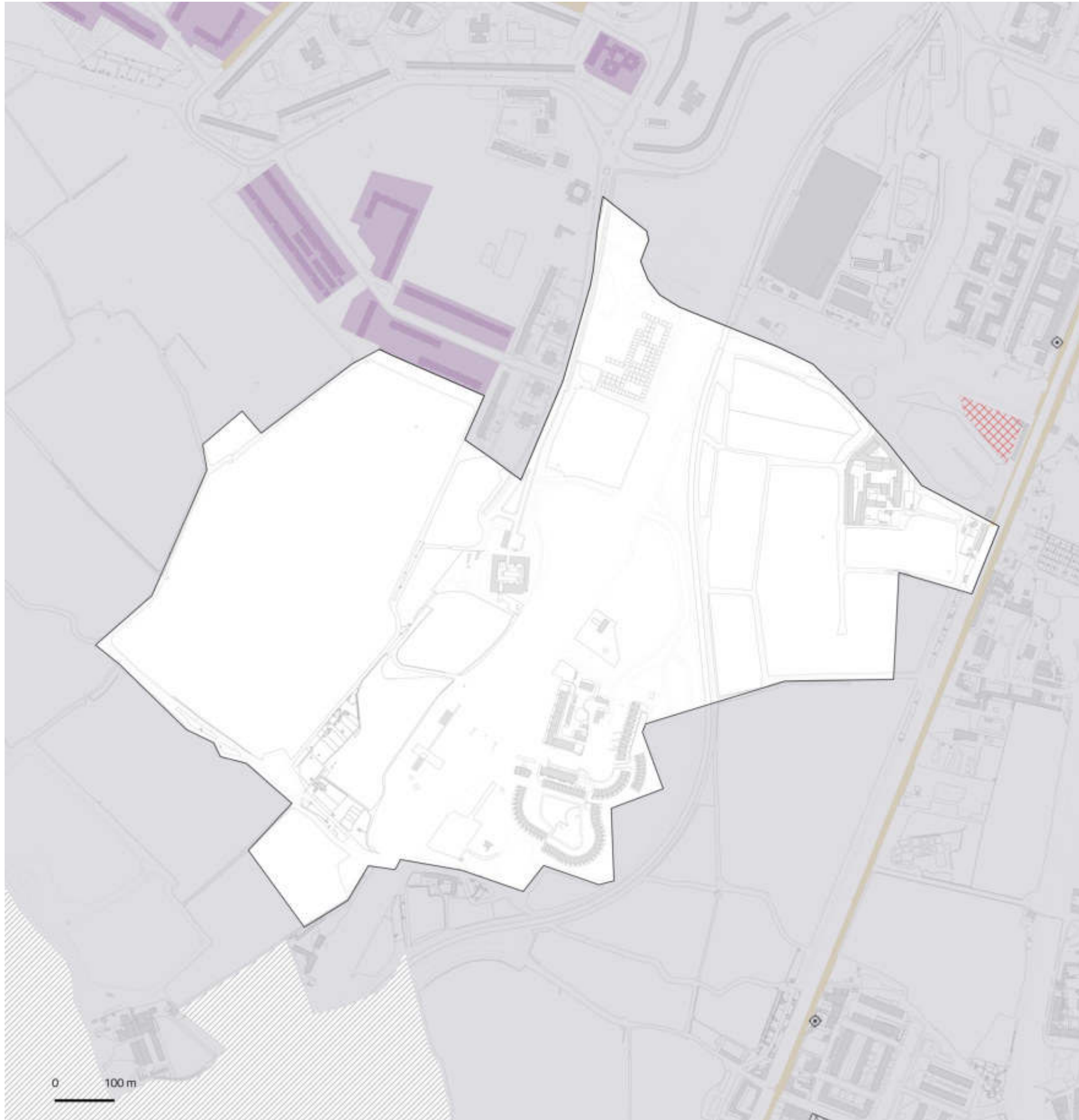
NIL 47

## Cantalupa

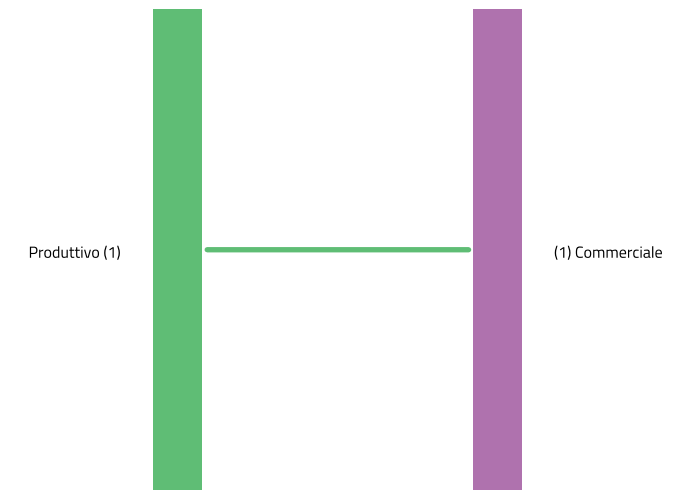
### Rigenerazione e trasformazione

0 m<sup>2</sup>  
Norme transitorie  
in attuazione

0 m<sup>2</sup>  
Norme transitorie  
non attuate



#### DESTINAZIONI E CAMBI D'USO

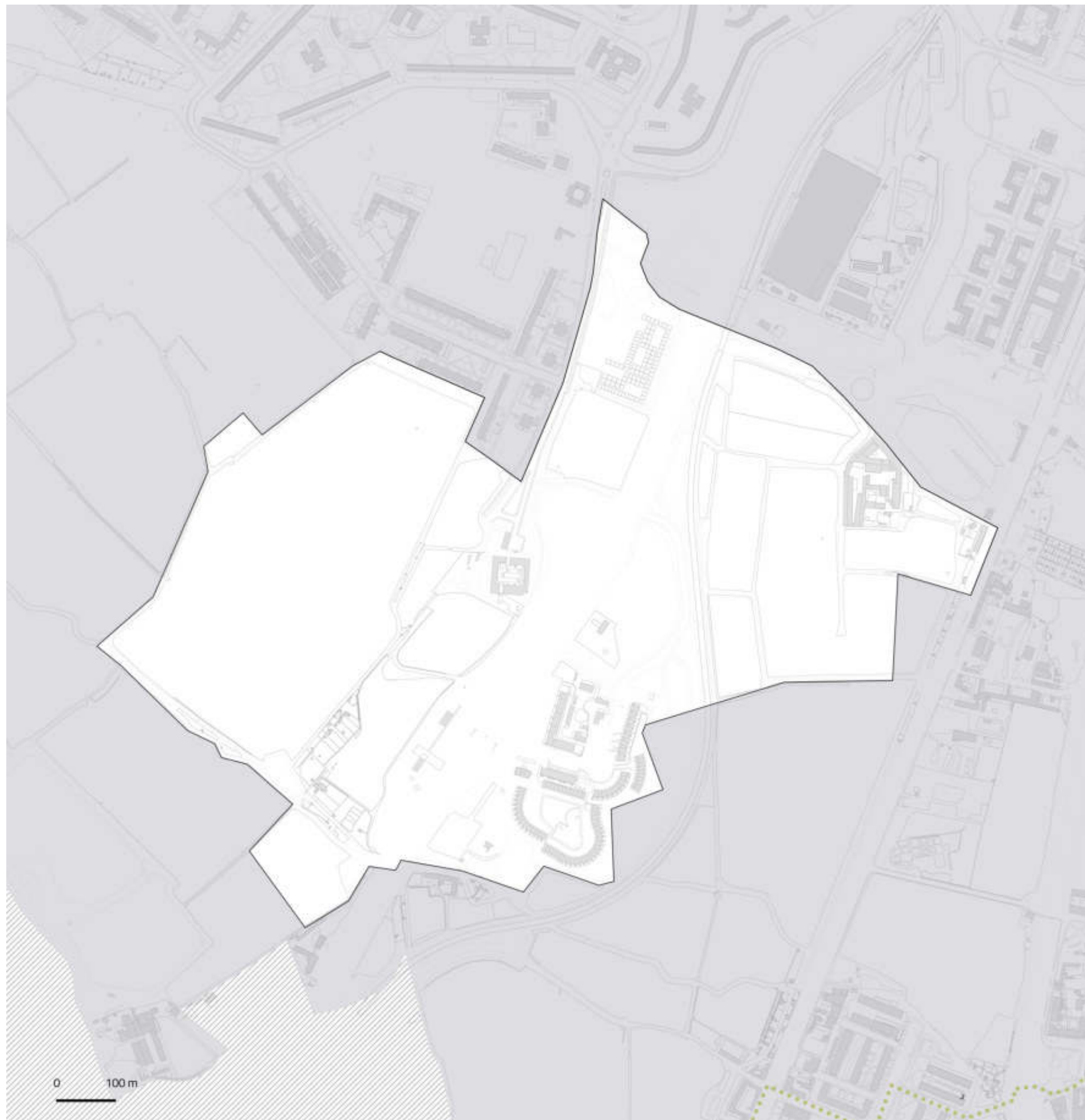


- |  |   |
|--|---|
|  Piazze                         |  Norma Transitoria (Non Attuata)             |
|  Grandi Funzioni Urbane         |  Patrimonio edilizio dismesso comunale       |
|  Nodi di interscambio           |  Patrimonio edilizio dismesso privato        |
|  Nuclei Storici Esterni         |  Piani Attuativi obbligatori                 |
|  Rigenerazione Ambientale       |  Comunicazione Inizio Lavori Asseverata      |
|  Ambiti di Rinnovo Urbano (ARU) |  Permesso di Costruire Convenzionato         |
|  Spazi a vocazione pedonale     |  Segnalazione Certificata di Inizio Attività |
|  Norma Transitoria (attuata)    |  Permesso di costruire                       |

NIL 47

## Cantalupa

### Opere pubbliche

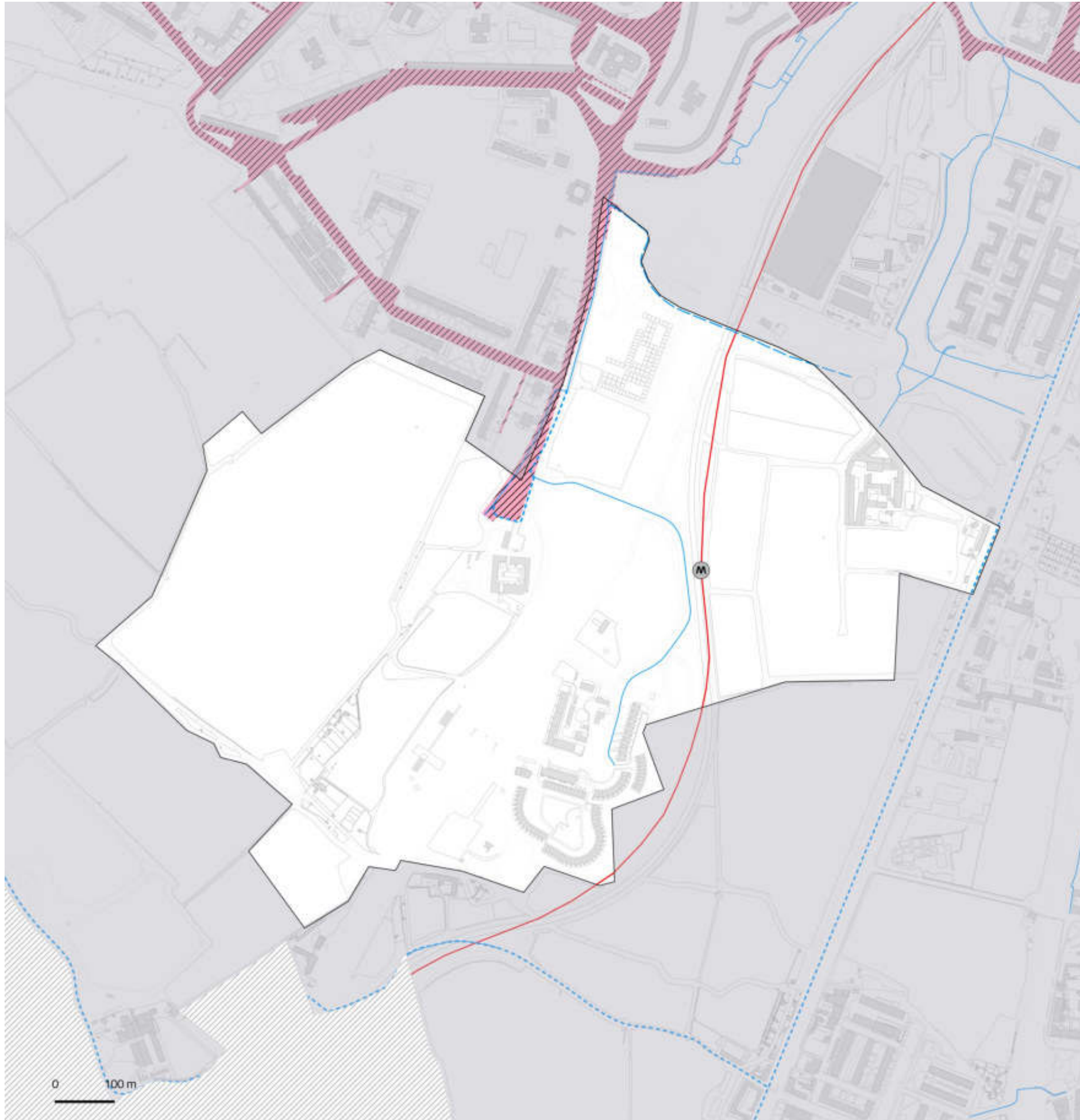




NIL 47

## Cantalupa

### Mobilità e Accessibilità



	Fermate rete metropolitana	Fermate rete ferroviaria	Rete ciclopedonale
In esercizio	0	0	1.151 m
In progetto (medio termine)	1	0	470 m
In programma (lungo termine)	0	0	437 m
			0 stazioni Bike sharing

8.357 m<sup>2</sup>  
Zone 30 previste



NIL 48

# Ronchetto Sul Naviglio, Q.re Lodovico Il Moro



## Dati socio-demografici

2,4 km<sup>2</sup>  
Superficie

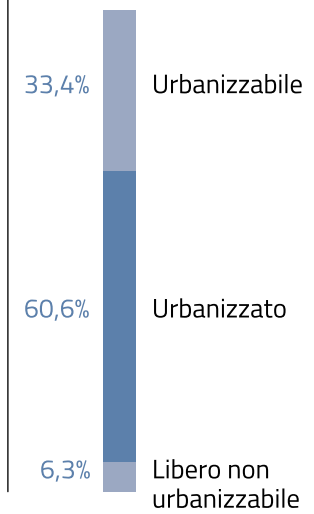
1,3%  
della superficie di Milano

6.019 ab/km<sup>2</sup>  
Densità abitativa

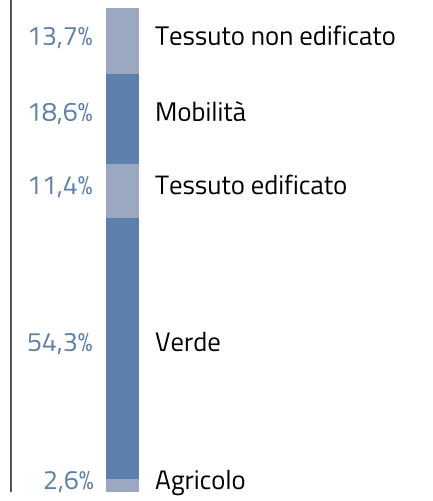
7.409  
Famiglie

12,5%  
Popolazione straniera

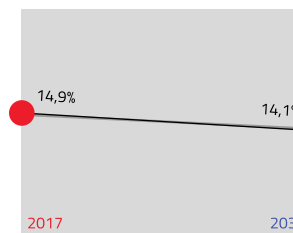
### Componenti del suolo




### Uso prevalente del suolo nel TUC



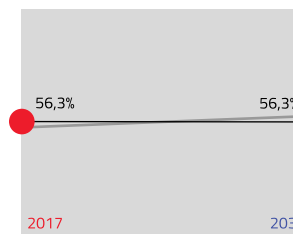
### Giovani (da 0 a 18 anni)



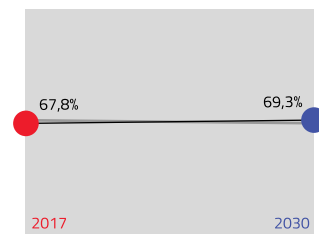
### Residenti



### Adulti (da 19 a 64 anni)

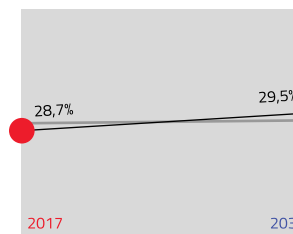


### Indice di dipendenza strutturale

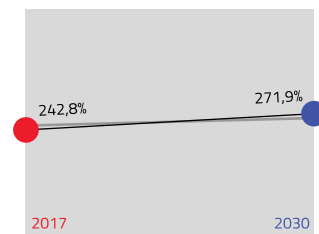


Rapporto tra popolazione da 0 a 14 anni e oltre 65 anni / da 15 a 64 anni

### Anziani (oltre 65 anni)



### Indice di vecchiaia



Rapporto tra la popolazione oltre 64 anni / da 0 a 14 anni

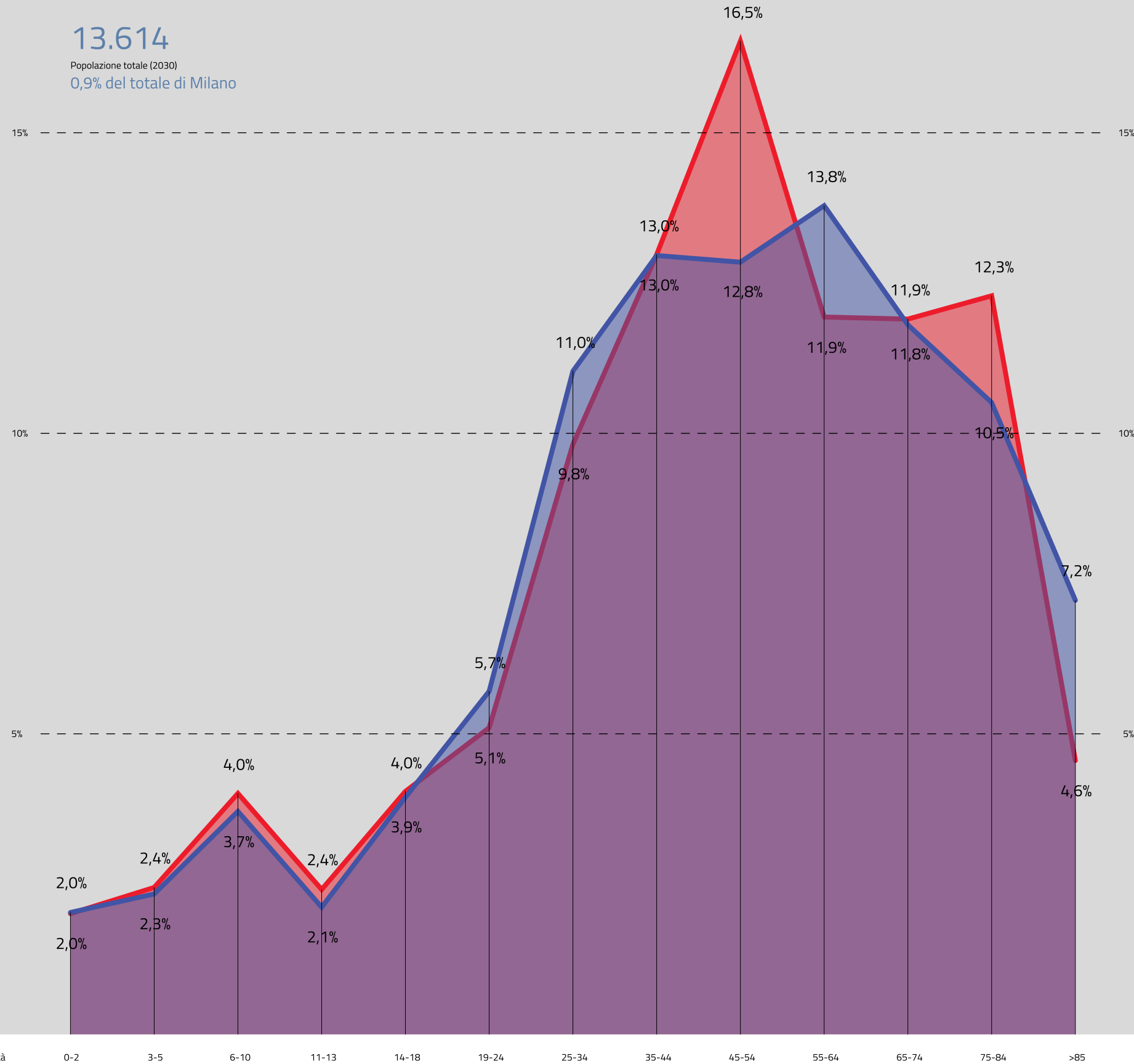
2030  
2017

14.446

Popolazione totale (2017)  
1,0% del totale di Milano

13.614

Popolazione totale (2030)  
0,9% del totale di Milano

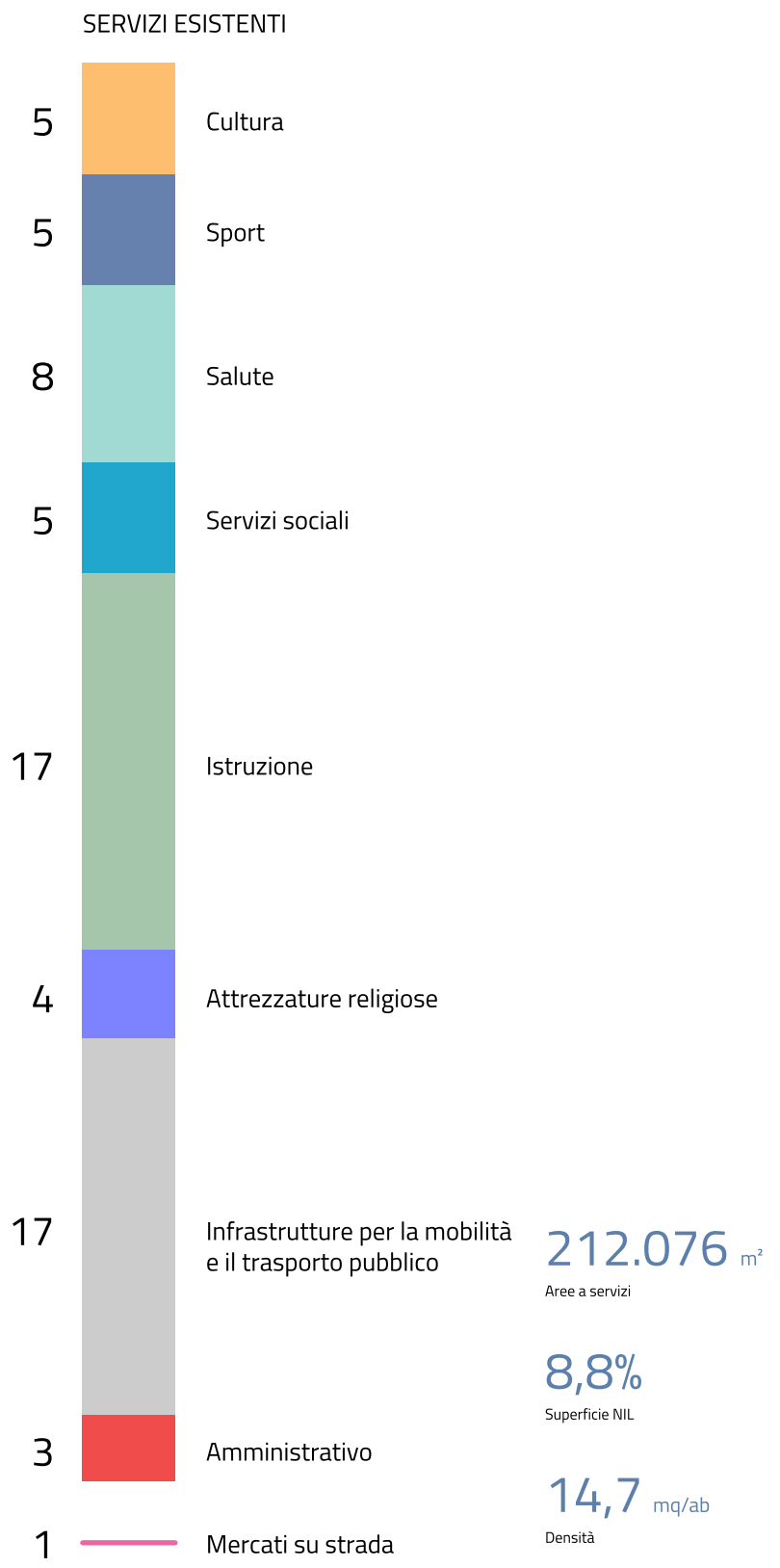
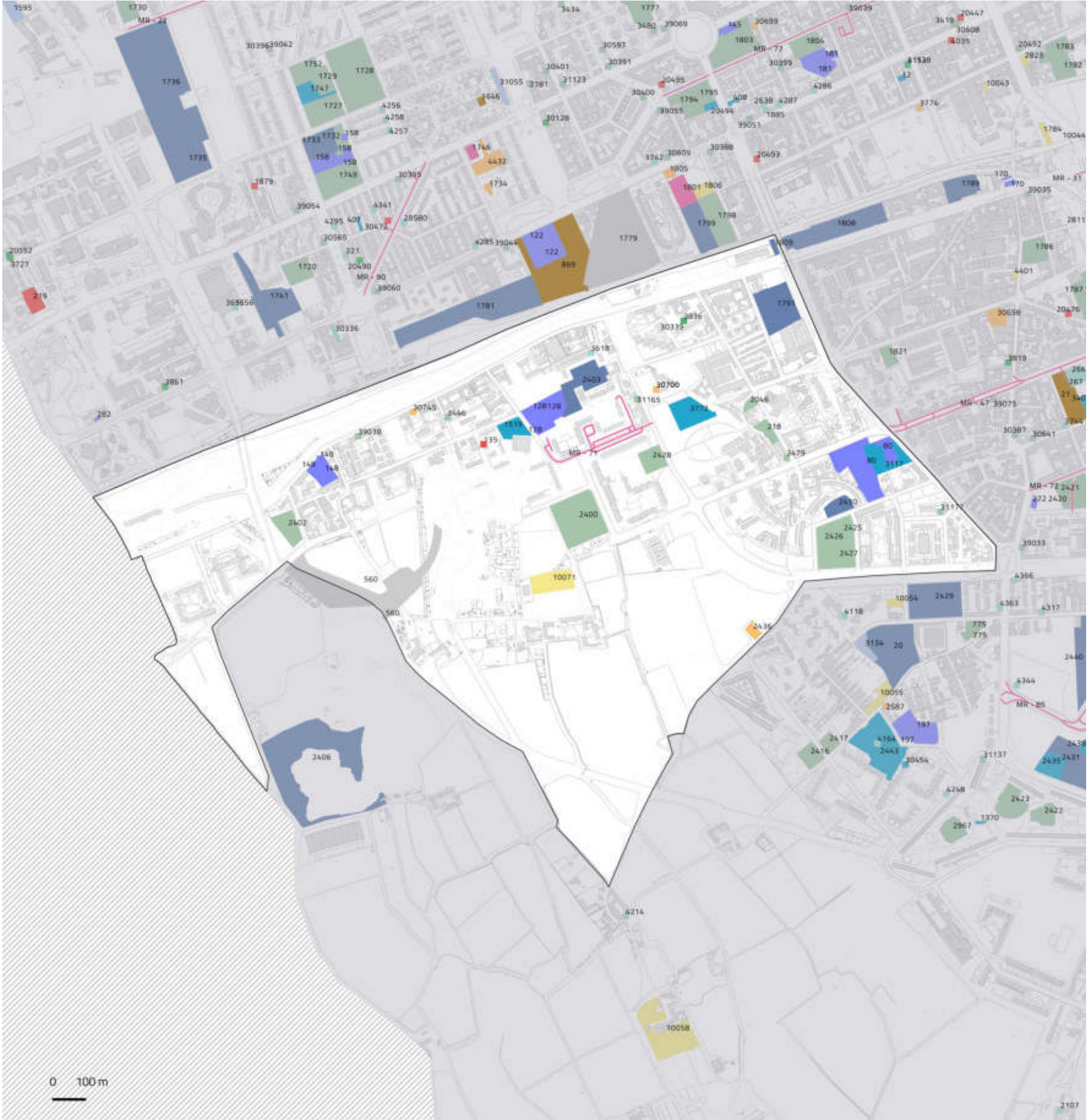




NIL 48

# Ronchetto Sul Naviglio, Q.re Lodovico Il Moro

## Dotazione dei servizi esistenti





NIL 48

## Ronchetto Sul Naviglio, Q.re Lodovico Il Moro

### Il sistema del verde e delle acque

#### VERDE ESISTENTE

**229.239** m<sup>2</sup>

Verde urbano complessivo

93,9% – 215.342 m<sup>2</sup> esistente  
6,1% – 13.897 m<sup>2</sup> ambientale

#### VERDE PREVISTO

**43.219** m<sup>2</sup>

Verde di nuova previsione

100,0% – 43.219 m<sup>2</sup> pertinenze indirette

**4.287**

Alberi

**2.675**

Filari

**63.750** m<sup>2</sup>

Aree destinate  
all'agricoltura

**182** m<sup>2</sup>

Orti urbani

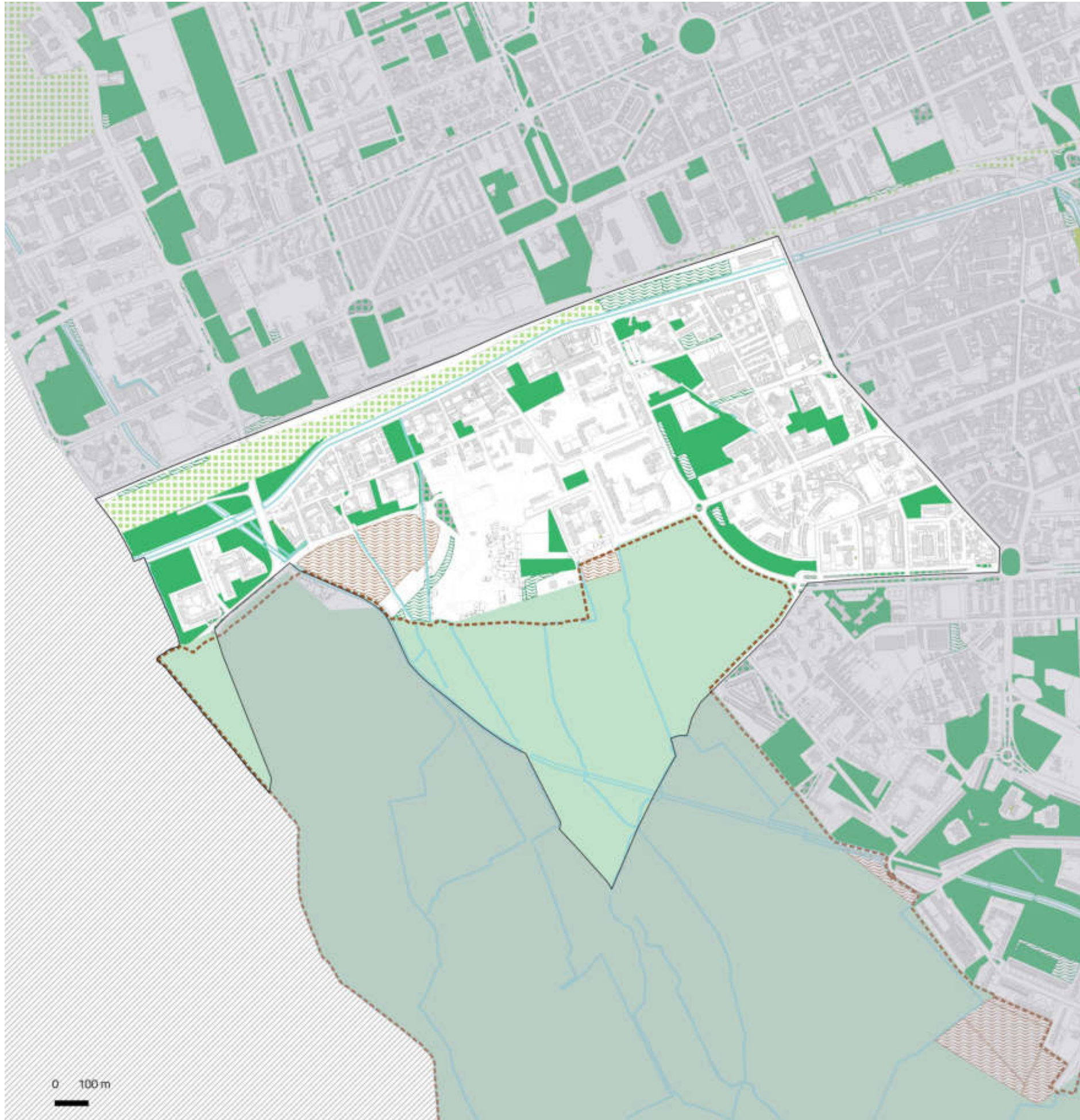
**750.486** m<sup>2</sup>

Superficie soggetta  
a Parco Regionale

**113.518** m<sup>2</sup>

Aree soggette

a Parco di nuova previsione



- Verde urbano esistente
- Verde ambientale
- Alberi monumentali
- Aree destinate all'agricoltura
- Parco Regionale
- Aree boscate
- Giardini condivisi
- Orti urbani
- Verde di nuova previsione

- Nuovi boschi
- Nuovi parchi urbani
- Piantumazioni previste
- Proposta perimetro PASM
- PLIS Media Valle del Lambro
- Proposta PLIS Martesana
- Parco Agricolo Ticinello
- Tracciato riapertura Navigli
- Reticolo idrico
- Progetto riapertura Navigli



NIL 48

## Ronchetto Sul Naviglio, Q.re Lodovico Il Moro

### Rigenerazione e trasformazione

AREE SOTTOPOSTE A NORMA TRANSITORIA – IN ATTUAZIONE

38.826,2 m<sup>2</sup>

Norme transitorie  
in attuazione

22.597,6 m<sup>2</sup>

Aree a verde

0,2% – 54,6 m<sup>2</sup> ambientale

99,8% – 22.543,0 m<sup>2</sup> urbano

AREE SOTTOPOSTE A NORMA TRANSITORIA – IN PREVISIONE

131.785,3 m<sup>2</sup>

Norme transitorie  
non attuate

VALORI TOTALI

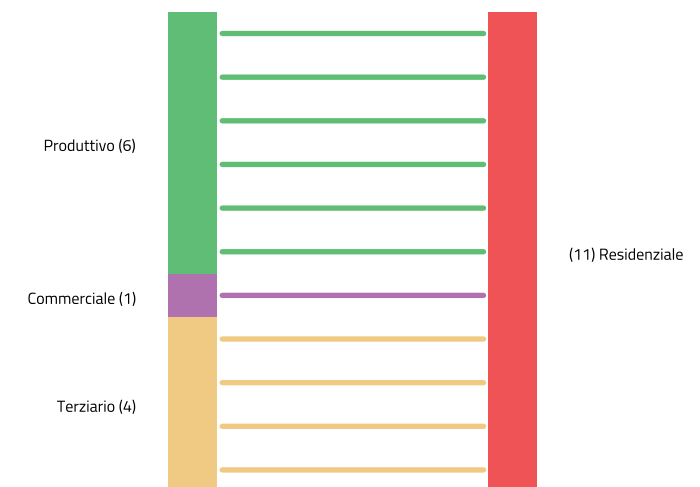
170.611,5 m<sup>2</sup>

Norme transitorie

7,1%

Superficie del NIL

#### DESTINAZIONI E CAMBI D'USO



0 100 m

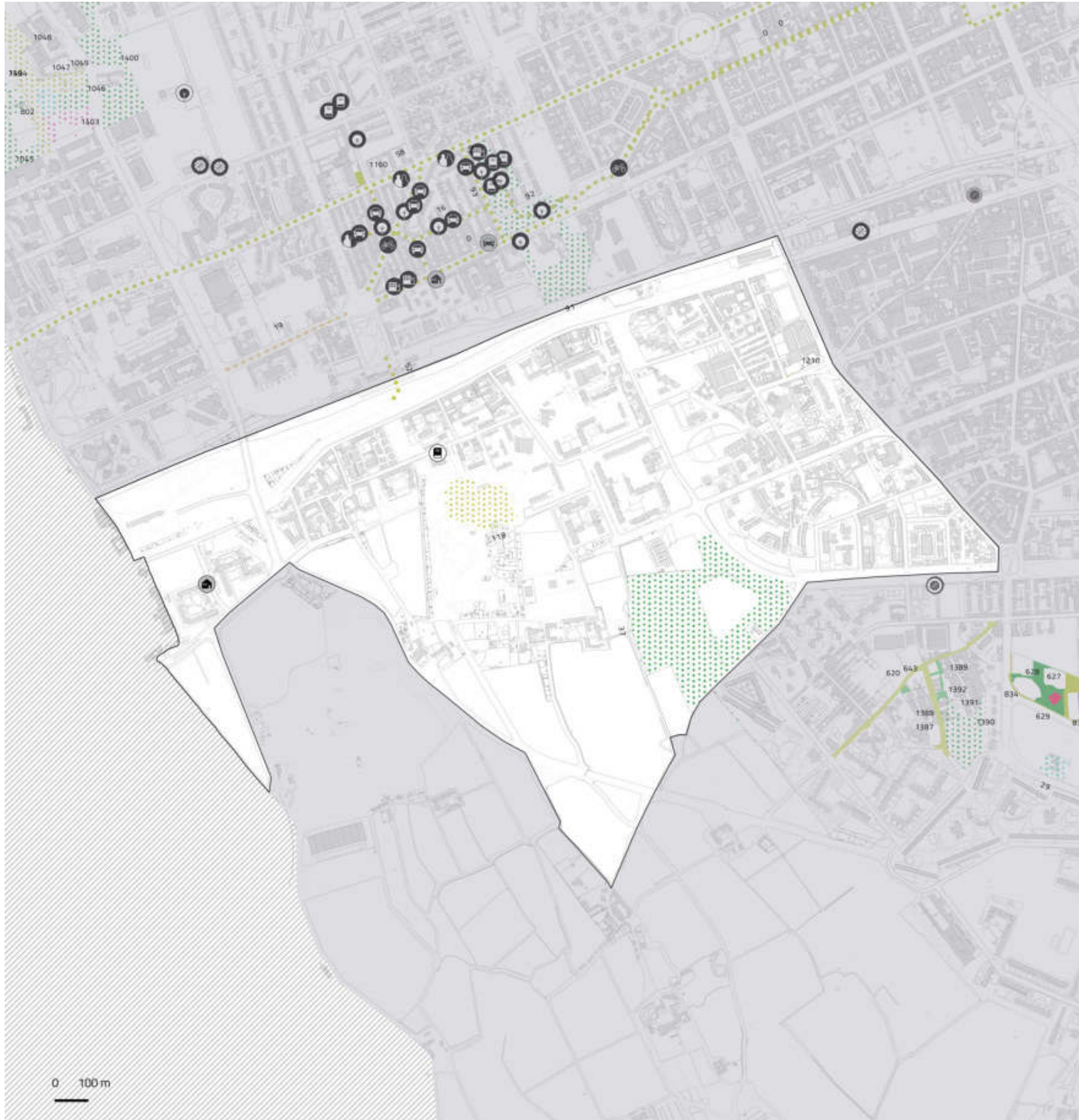
- Piazze
- Grandi Funzioni Urbane
- Nodi di interscambio
- Nuclei Storici Esterni
- Rigenerazione Ambientale
- Ambiti di Rinnovamento Urbano (ARU)
- Spazi a vocazione pedonale
- Norma Transitoria (attuata)
- Norma Transitoria (Non Attuata)
- Patrimonio edilizio dismesso comunale
- Patrimonio edilizio dismesso privato
- Piani Attuativi obbligatori
- Comunicazione Inizio Lavori Asseverata
- Permesso di Costruire Convenzionato
- Segnalazione Certificata di Inizio Attività
- Permesso di costruire



NIL 48

## Ronchetto Sul Naviglio, Q.re Lodovico Il Moro

### Opere pubbliche



ID	Nome
37	AMPLIAMENTO E RIQ.PARCO ANDREA CAMPAGNA
118	PARCHEGGIO VIA MERULA
401	PASSERELLA PONTE CICLOPEDONALE
1210	MARCIAPIEDE VIA COTTOLENGO

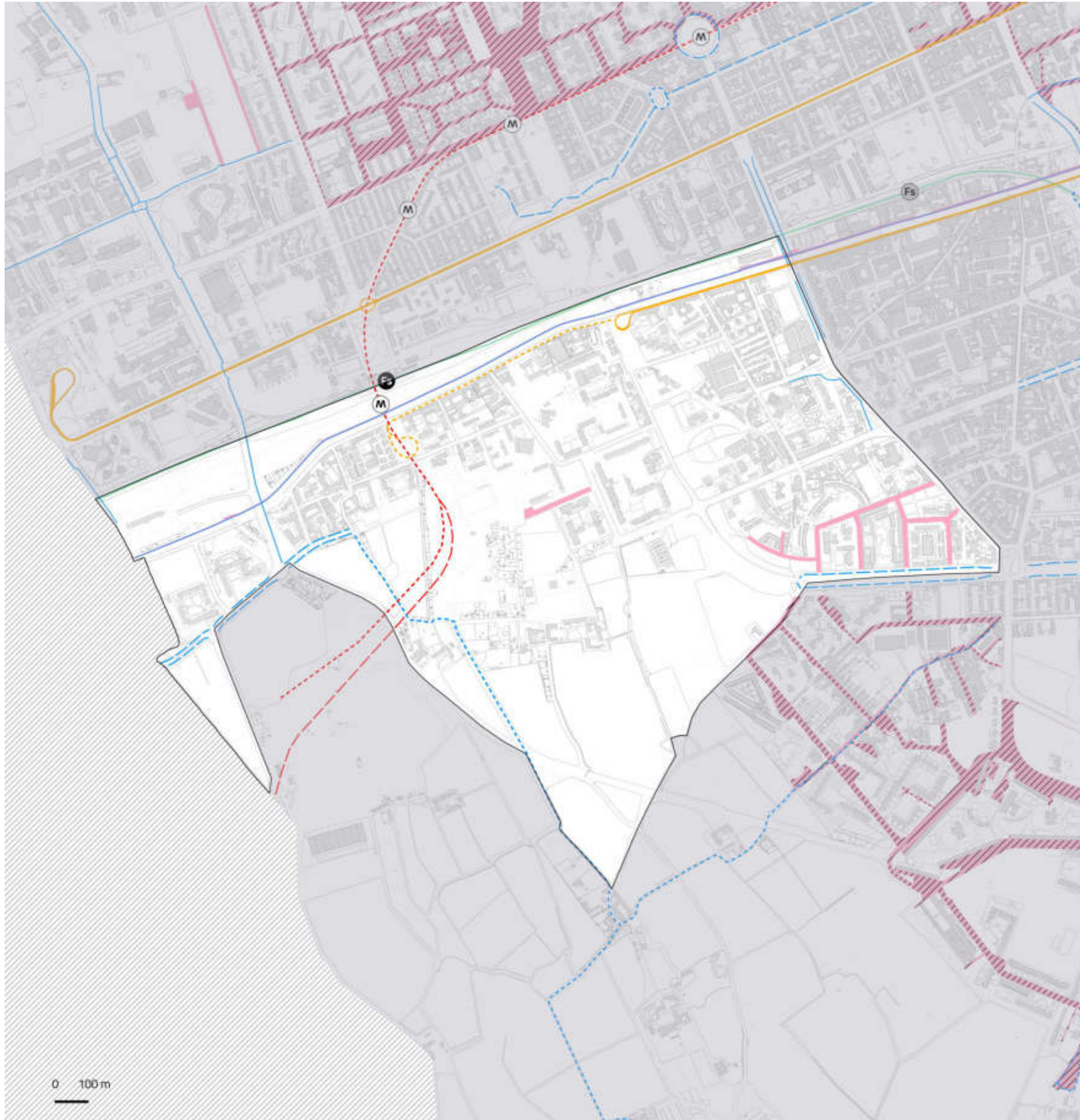
- in programma
- in corso
- in esercizio
- Edifici pubblici
- Luoghi di culto
- Teatri e musei
- Servizi abitativi
- Viabilità
- Ambiente
- Scuole e biblioteche
- Servizi sociali
- Sport
- Trasporto pubblico
- Mobilità dolce
- Piazza



NIL 48

## Ronchetto Sul Naviglio, Q.re Lodovico Il Moro

### Mobilità e Accessibilità



	Fermate rete metropolitana	Fermate rete ferroviaria	Rete ciclopedonale
In esercizio	0	0	3.368 m
In progetto (medio termine)	0	0	1.608 m
In programma (lungo termine)	1	0	1.340 m

0 stazioni  
Bike sharing

24.772 m<sup>2</sup>  
Zone 30 esistenti

726.740 m<sup>2</sup>  
Ambiti ad alta accessibilità

1.536 m<sup>2</sup>  
Zone 30 previste

30,2%  
Ambiti ad alta accessibilità  
in relazione alla  
superficie del NIL

5

Parcheggi pubblici

**Rete metropolitana**  
● In esercizio  
● In progetto  
● In programma

**Rete tramviaria**  
— In esercizio  
— In progetto  
— In programma

**Aree pedonali**  
■ Esistenti  
■ Previste

**Rete ferroviaria**  
● In esercizio  
● In progetto  
● In programma

**Rete ciclopedonale**  
— In esercizio  
— In progetto  
— In programma

**Zone 30**  
■ Esistenti  
■ Previste

NIL 49

# Giambellino



## Dati socio-demografici

2 km<sup>2</sup>  
Superficie

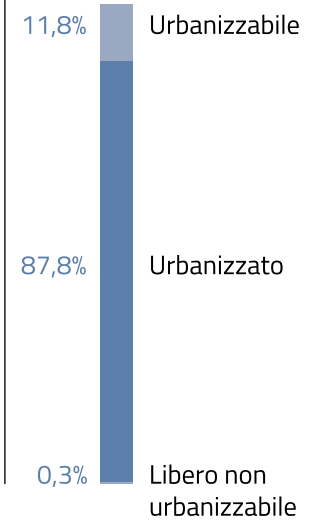
1,1%  
della superficie di Milano

15.737 ab/km<sup>2</sup>  
Densità abitativa

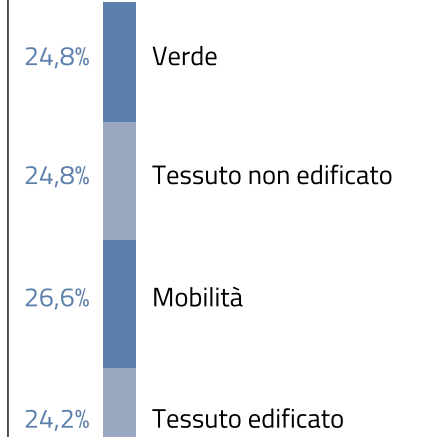
16.074  
Famiglie

25,7%  
Popolazione straniera

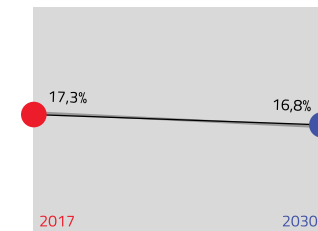
### Componenti del suolo




### Uso prevalente del suolo nel TUC



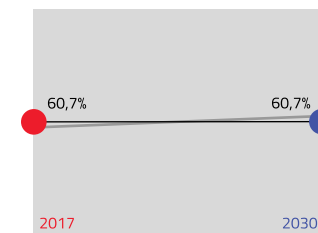
### Giovani (da 0 a 18 anni)




### Residenti



### Adulti (da 19 a 64 anni)

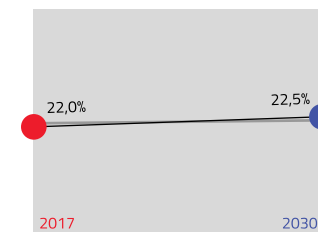


### Indice di dipendenza strutturale




Rapporto tra popolazione da 0 a 14 anni e oltre 65 anni / da 15 a 64 anni

### Anziani (oltre 65 anni)



### Indice di vecchiaia



Rapporto tra la popolazione oltre 64 anni / da 0 a 14 anni

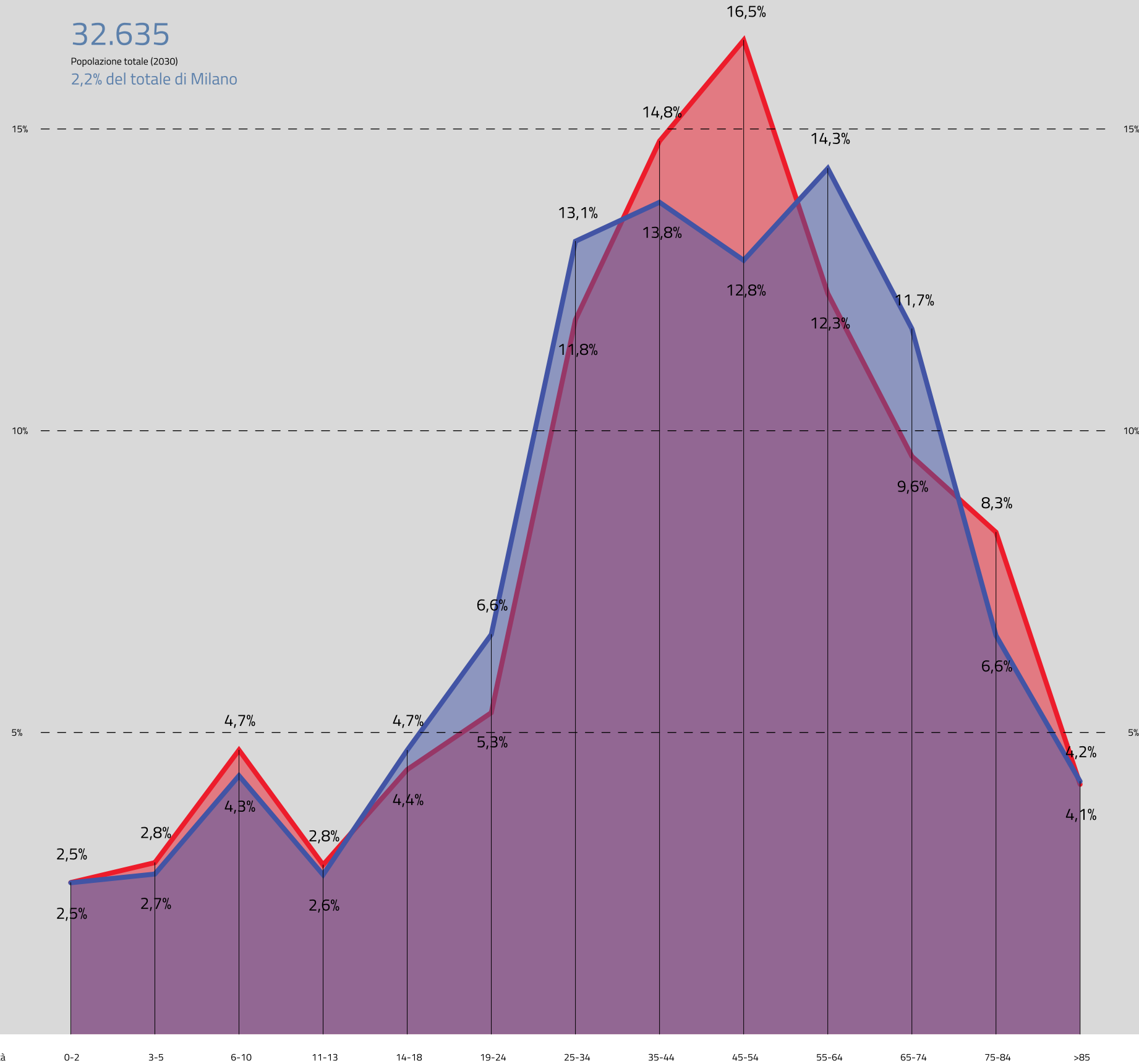
2030  
2017

31.474

Popolazione totale (2017)  
2,3% del totale di Milano

32.635

Popolazione totale (2030)  
2,2% del totale di Milano

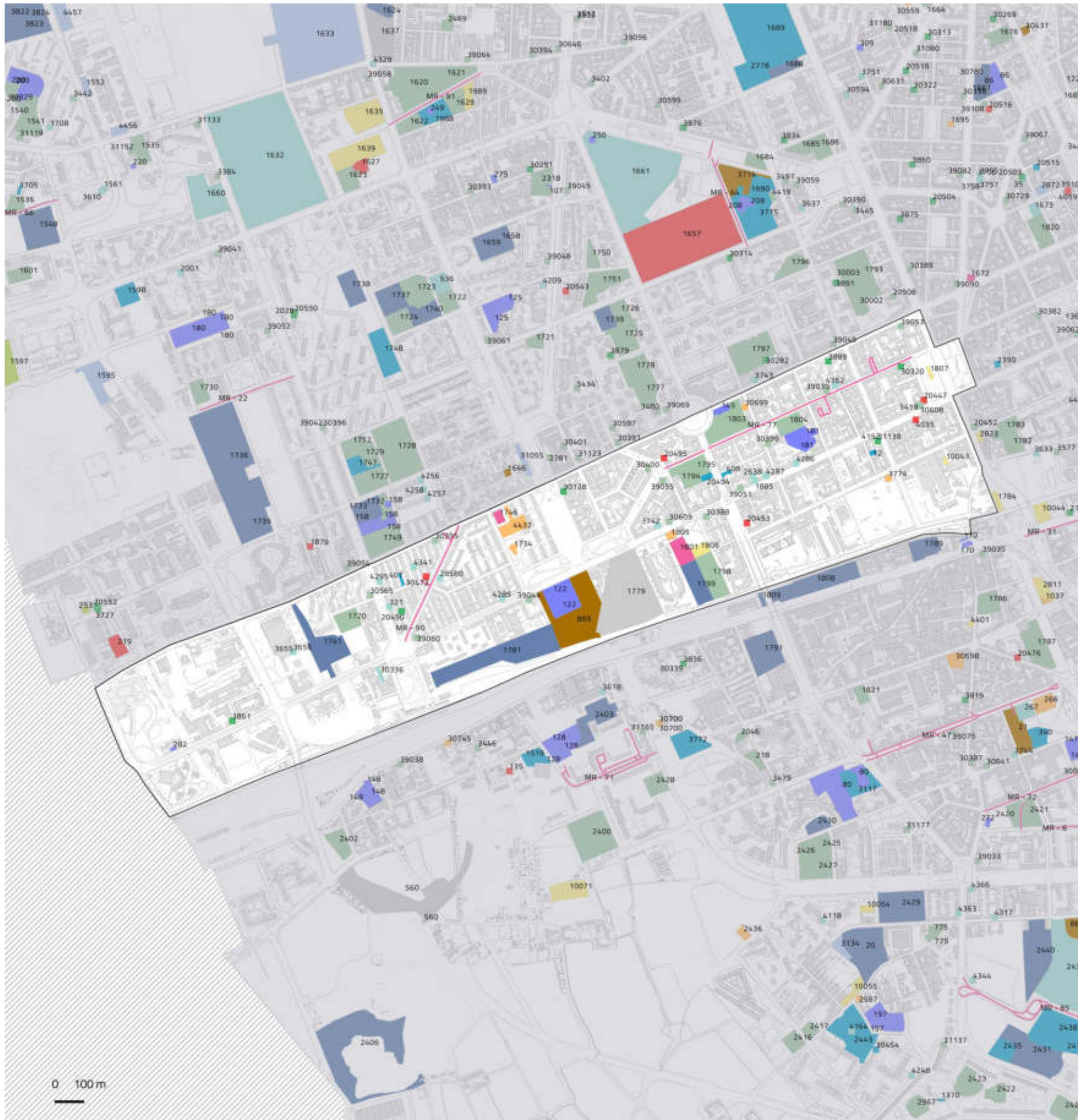




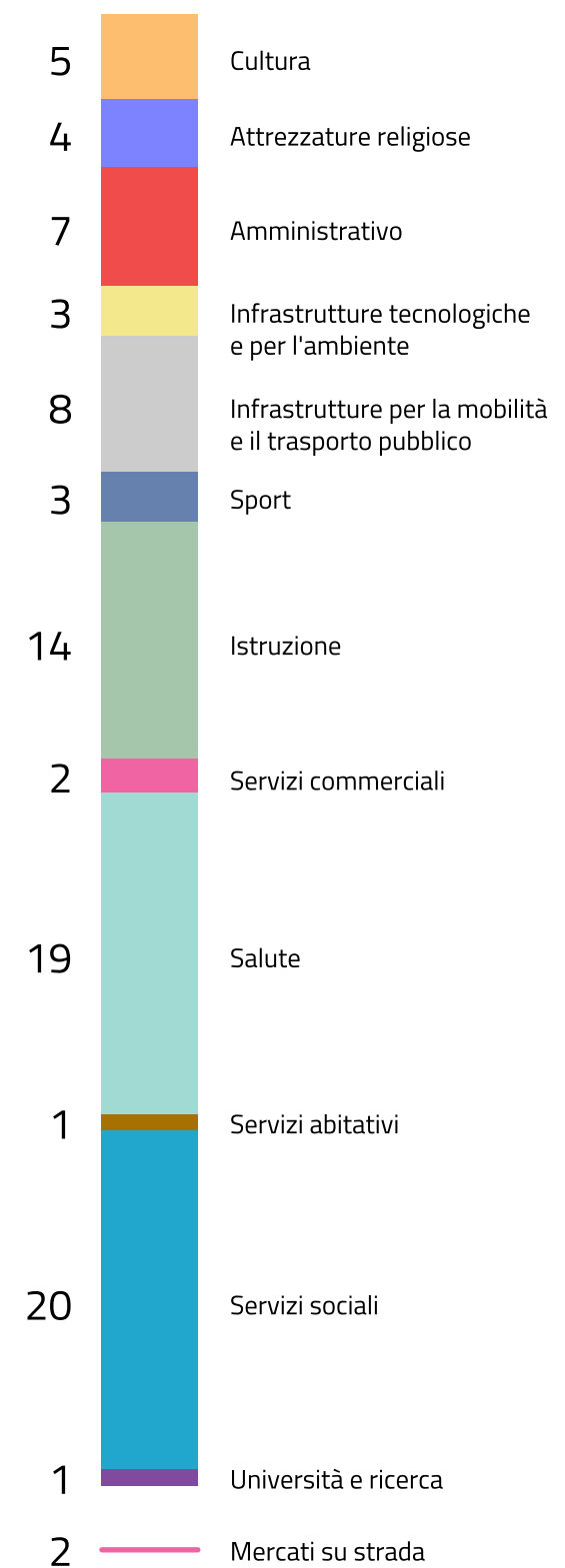
NIL 49

## Giambellino

### Dotazione dei servizi esistenti



#### SERVIZI ESISTENTI



221.591 m<sup>2</sup>

Aree a servizi

11,1%

Superficie NIL

7,0 mq/ab

Densità



NIL 49

## Giambellino

### Il sistema del verde e delle acque

#### VERDE ESISTENTE

**265.876** m<sup>2</sup>

Verde urbano complessivo

89,0% – 236.622 m<sup>2</sup> esistente  
11,0% – 29.254 m<sup>2</sup> ambientale



**9**

Alberi monumentali

**3.993**

Alberi

**6.162**

Filari

#### VERDE PREVISTO

**5.859** m<sup>2</sup>

Verde di nuova previsione

100,0% – 5.859 m<sup>2</sup> pertinenze indirette



**15.332** m<sup>2</sup>

Aree soggette

a Parco di nuova previsione

- Verde urbano esistente
- Verde ambientale
- Alberi monumentali
- Aree destinate all'agricoltura
- Parco Regionale
- Aree boscate
- Giardini condivisi
- Orti urbani
- Verde di nuova previsione

- Nuovi boschi
- Nuovi parchi urbani
- Piantumazioni previste
- Proposta perimetro PASM
- PLIS Media Valle del Lambro
- Proposta PLIS Martesana
- Parco Agricolo Ticinello
- Tracciato riapertura Navigli
- Reticolo idrico
- Progetto riapertura Navigli

0 100 m





NIL 49

## Giambellino

### Rigenerazione e trasformazione

AREE SOTTOPOSTE A NORMA TRANSITORIA – IN ATTUAZIONE

107.405,8 m<sup>2</sup> 49.985,3 m<sup>2</sup>

Norme transitorie  
in attuazione

Aree a verde

2,9% – 1.449,3 m<sup>2</sup> ambientale

97,1% – 48.536 m<sup>2</sup> urbano

AREE SOTTOPOSTE A NORMA TRANSITORIA – IN PREVISIONE

61.620,8 m<sup>2</sup>

Norme transitorie  
non attuate

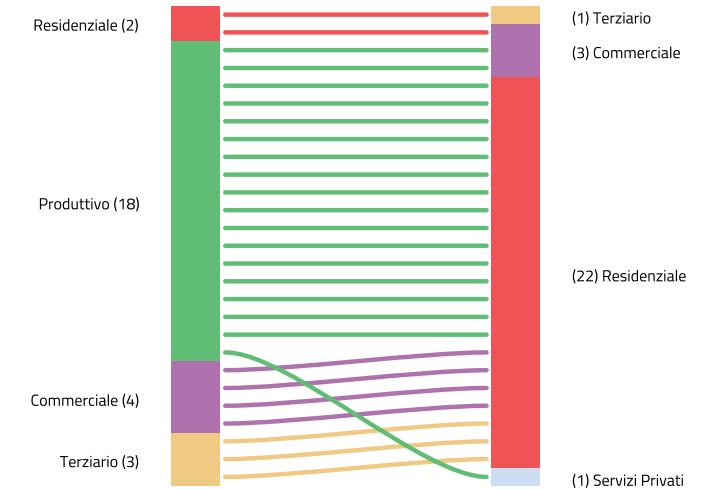
VALORI TOTALI

169.026,6 m<sup>2</sup> 8,6%

Norme transitorie

Superficie del NIL

#### DESTINAZIONI E CAMBI D'USO



- Piazze
- Grandi Funzioni Urbane
- Nodi di interscambio
- Nuclei Storici Esterni
- Rigenerazione Ambientale
- Ambiti di Rinnovamento Urbano (ARU)
- Spazi a vocazione pedonale
- Norma Transitoria (attuata)
- Norma Transitoria (Non Attuata)
- Patrimonio edilizio dismesso comunale
- Patrimonio edilizio dismesso privato
- Piani Attuativi obbligatori
- Comunicazione Inizio Lavori Asseverata
- Permesso di Costruire Convenzionato
- Segnalazione Certificata di Inizio Attività
- Permesso di costruire

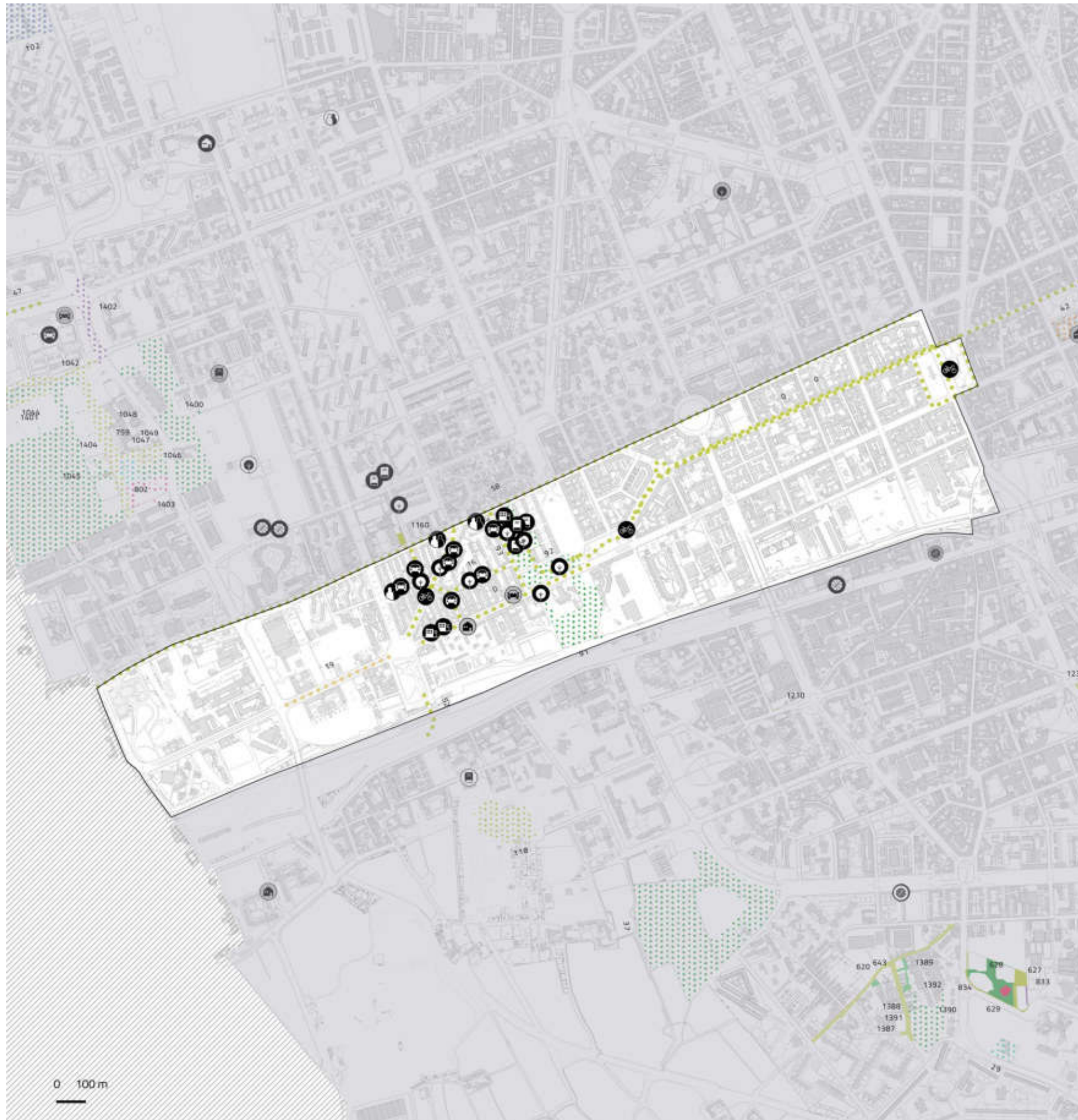
0 100 m



NIL 49

## Giambellino

### Opere pubbliche



ID	Nome
0	ITINERARIO CICLABILE PIAZZA NAPOLI-GIAMBELLINO
0	RIQ.AMBIENTALE QUARTIERE LORENTEGGIO 1 LOTTO
0	PEDONALIZZAZIONE AREE STRATEGICHE CITTA'
19	BIBLIOTECA LORENTEGGIO
73	RIQ. AMBIENTALE QUARTIERE LORENTEGGIO 2 LOTTO
74	RIQ. AMBIENTALE QUARTIERE LORENTEGGIO 3 LOTTO
91	AREE VERDI QUARTIERE
92	RISTRUTTURAZIONE DEL VERDE ATTREZZATO
93	RISTRUTTURAZIONE DEL VERDE ATTREZZATO
401	PASSERELLA PONTE CICLOPEDONALE
408	VIABILITA' LINEE URBANE- LINEA 14
485	ADP LORENTEGGIO

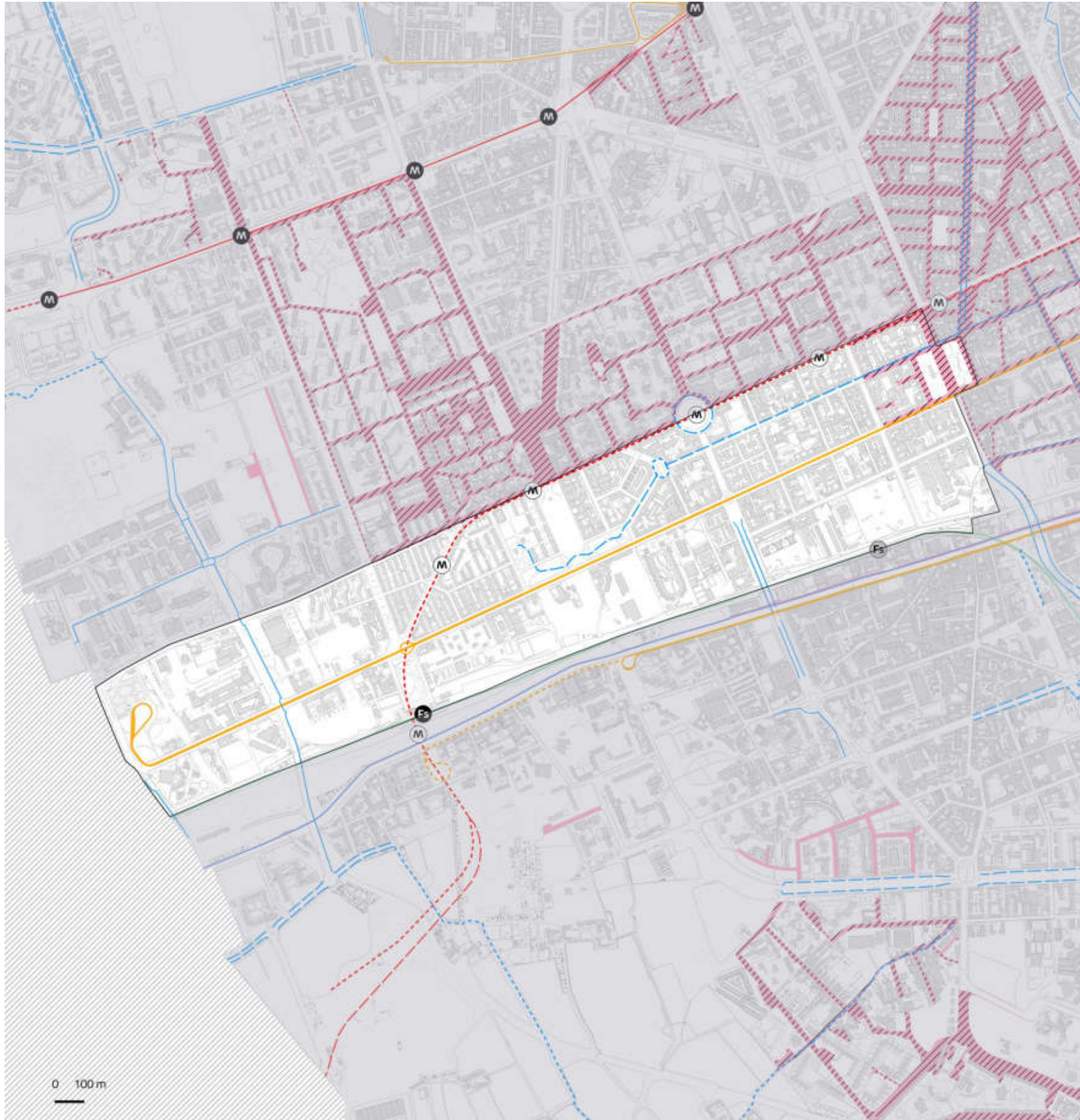




NIL 49

## Giambellino

### Mobilità e Accessibilità



	Fermate rete metropolitana	Fermate rete ferroviaria	Rete ciclopedonale
In esercizio	0	1	1.242 m
In progetto (medio termine)	0	0	1.946 m
In programma (lungo termine)	4	0	191 m

0 stazioni  
Bike sharing

1.897.663 m<sup>2</sup>

Ambiti ad alta accessibilità

41.138 m<sup>2</sup>

Zone 30 previste

96,4%

Ambiti ad alta accessibilità  
in relazione alla  
superficie del NIL

7

Parcheggi pubblici

**Rete metropolitana**  
● In esercizio  
● In progetto  
● In programma

**Rete tramviaria**  
— In esercizio  
— In progetto  
— In programma

**Aree pedonali**  
■ Esistenti  
■ Previste

**Rete ferroviaria**  
● In esercizio  
● In progetto  
● In programma

**Rete ciclopedonale**  
— In esercizio  
— In progetto  
— In programma

**Zone 30**  
■ Esistenti  
■ Previste



NIL 50

## P.ta Genova



### Dati socio-demografici

1 km<sup>2</sup>  
Superficie

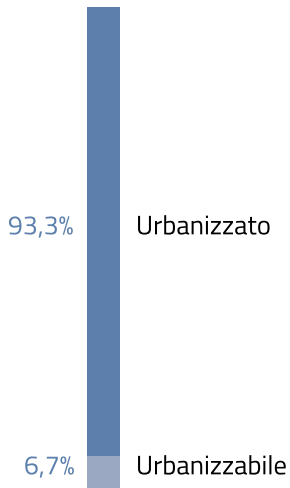
0,5%  
della superficie di Milano

15.158 ab/km<sup>2</sup>  
Densità abitativa

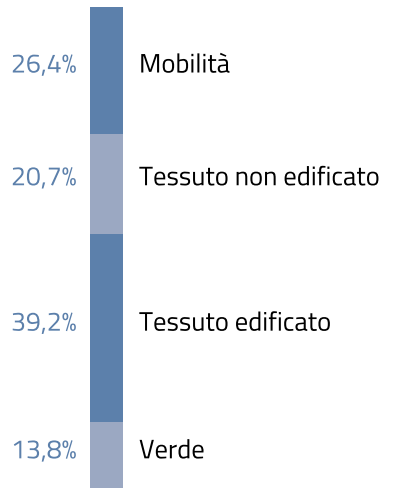
7.248  
Famiglie

7,8%  
Popolazione straniera

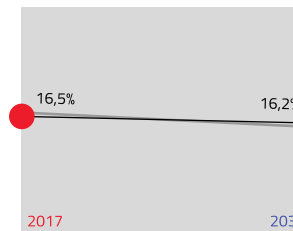
#### Componenti del suolo




#### Uso prevalente del suolo nel TUC



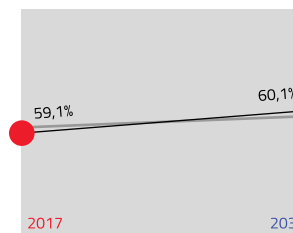
#### Giovani (da 0 a 18 anni)




#### Residenti



#### Adulti (da 19 a 64 anni)

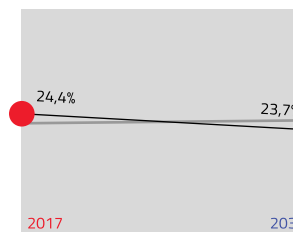


#### Indice di dipendenza strutturale




Rapporto tra popolazione da 0 a 14 anni e oltre 65 anni / da 15 a 64 anni

#### Anziani (oltre 65 anni)



#### Indice di vecchiaia



Rapporto tra la popolazione oltre 64 anni / da 0 a 14 anni

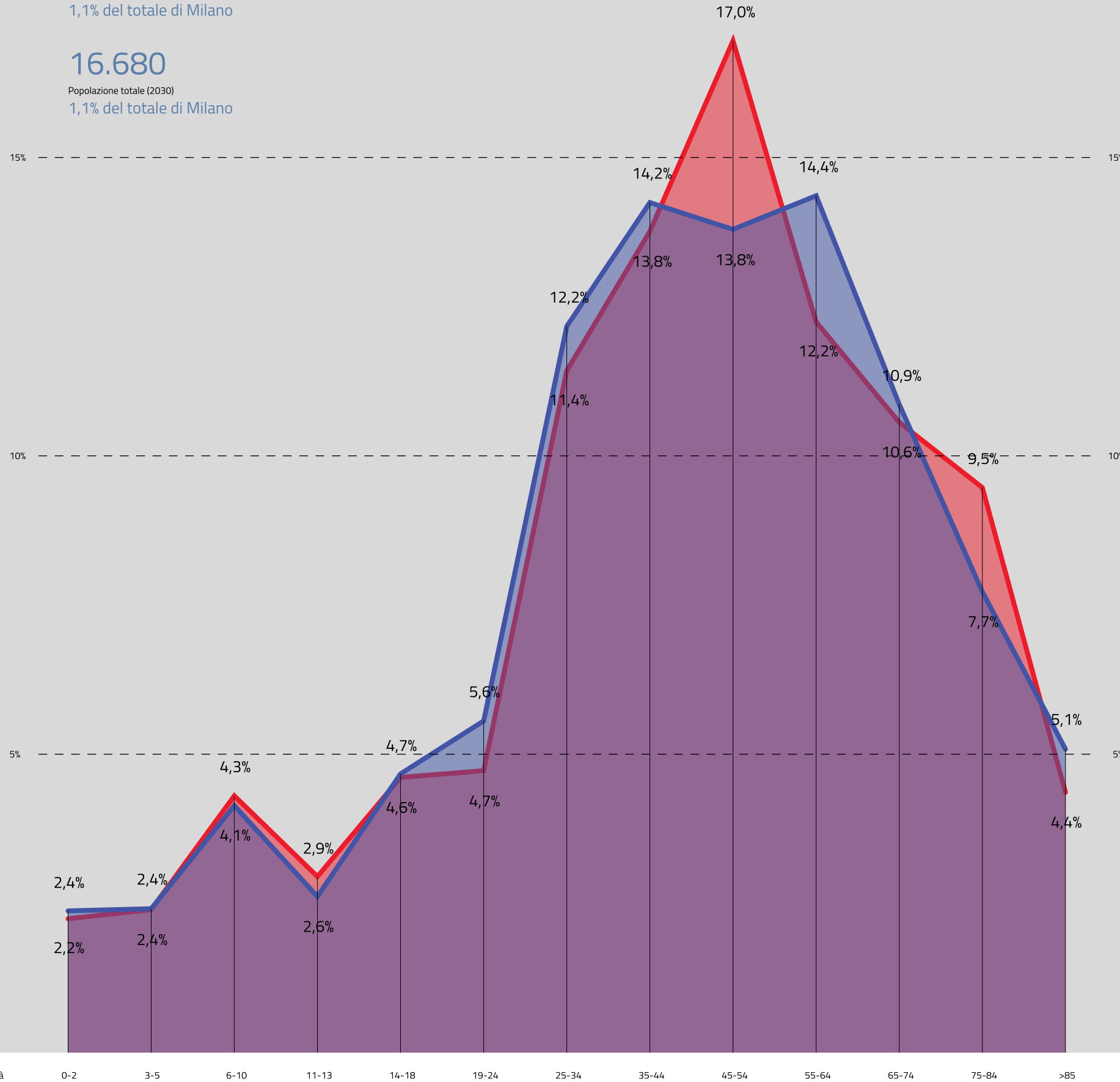
2030  
2017

15.158

Popolazione totale (2017)  
1,1% del totale di Milano

16.680

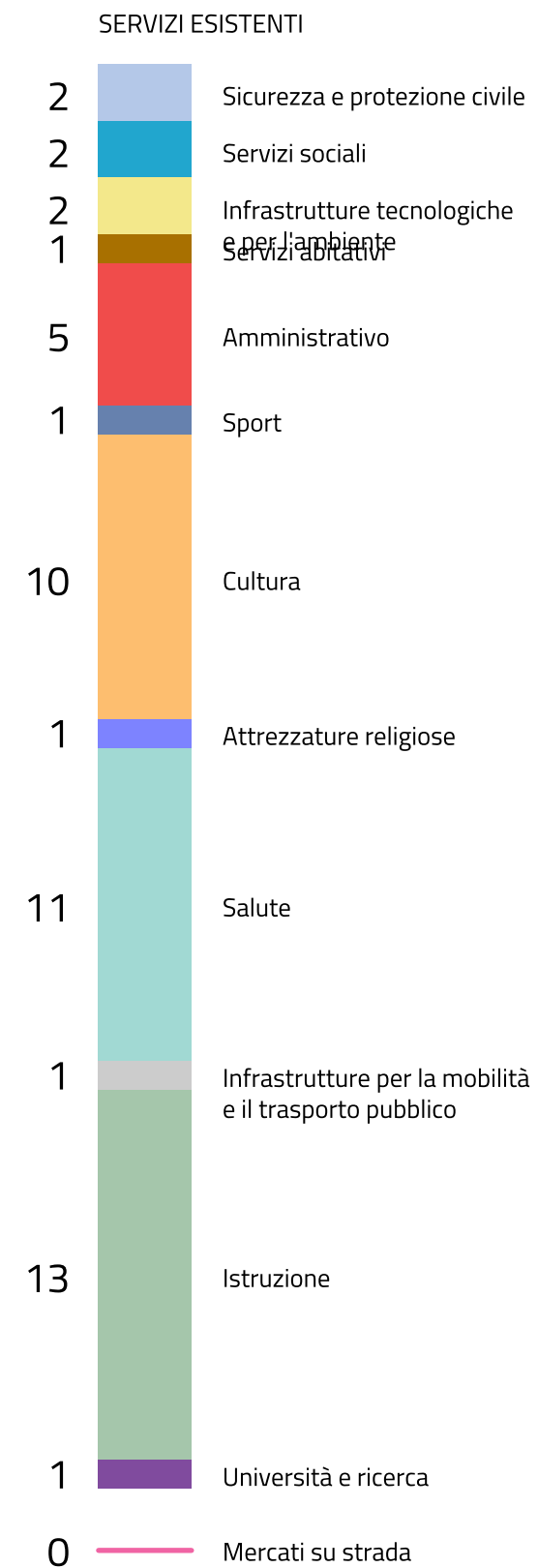
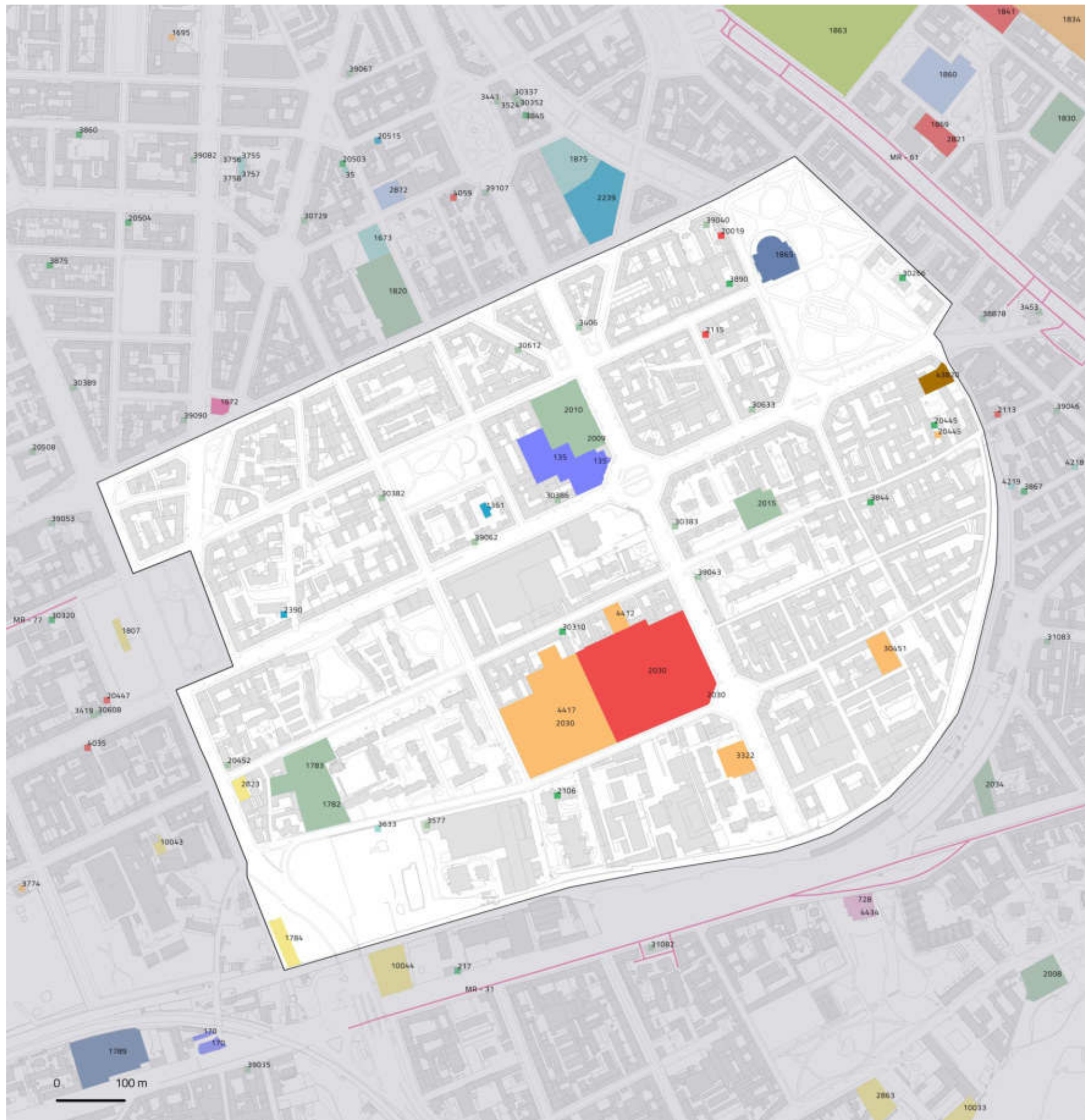
Popolazione totale (2030)  
1,1% del totale di Milano



NIL 50

## P.ta Genova

### Dotazione dei servizi esistenti





NIL 50

## P.ta Genova

### Il sistema del verde e delle acque

#### VERDE ESISTENTE

**83.531** m<sup>2</sup>

Verde urbano complessivo

87,3% – 72.915 m<sup>2</sup> esistente  
12,7% – 10.616 m<sup>2</sup> ambientale

**2.094**

Alberi

**76** m<sup>2</sup>

Orti urbani

**4.939**

Filari

#### VERDE PREVISTO

**47** m<sup>2</sup>

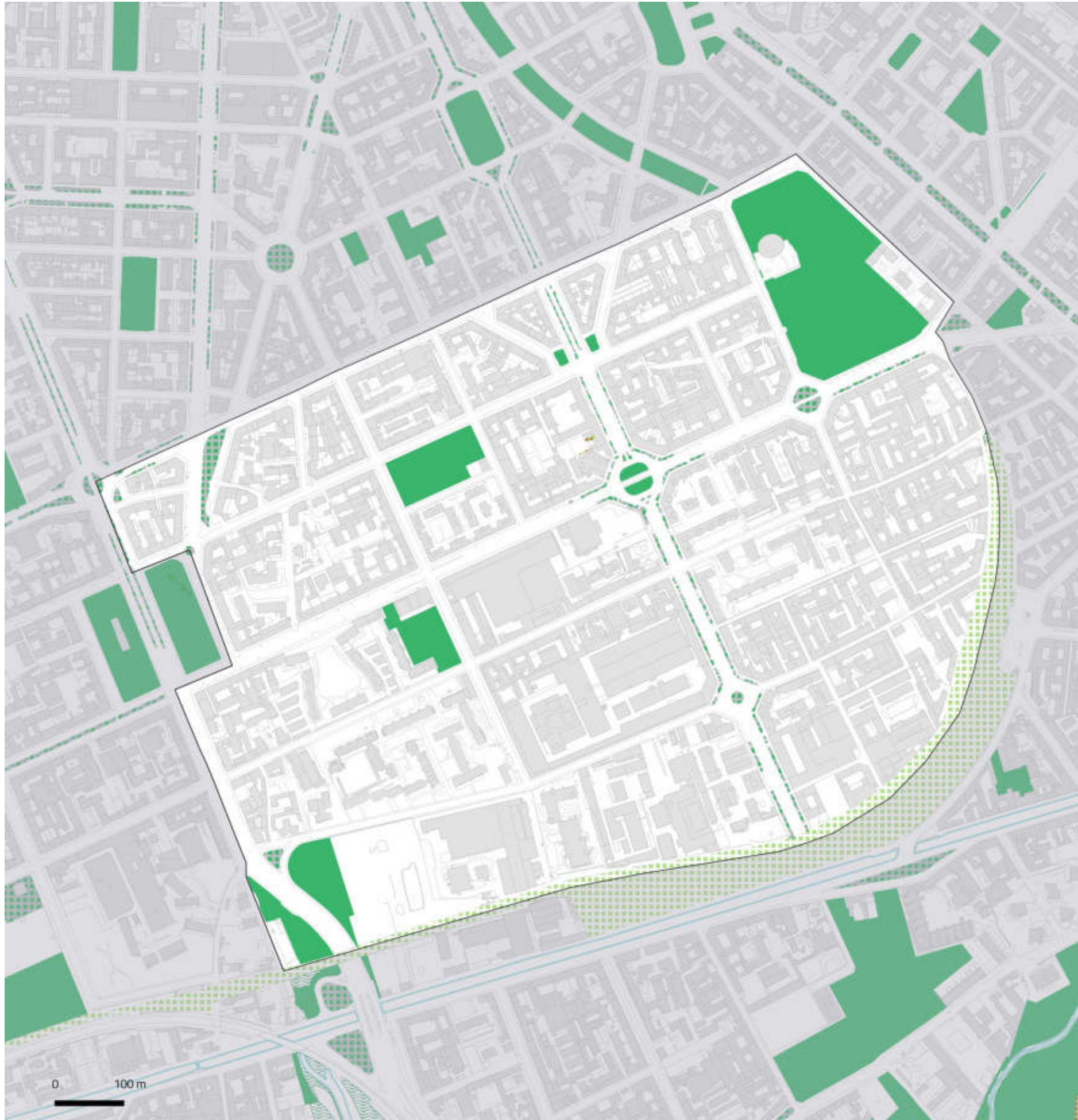
Verde di nuova previsione

100,0% – 47 m<sup>2</sup> pertinenze indirette

**18.703** m<sup>2</sup>

Aree soggette

a Parco di nuova previsione



- Verde urbano esistente
- Verde ambientale
- Alberi monumentali
- Aree destinate all'agricoltura
- Parco Regionale
- Aree boscate
- Giardini condivisi
- Orti urbani
- Verde di nuova previsione

- Nuovi boschi
- Nuovi parchi urbani
- Piantumazioni previste
- Proposta perimetro PASM
- PLIS Media Valle del Lambro
- Proposta PLIS Martesana
- Parco Agricolo Ticinello
- Tracciato riapertura Navigli
- Reticolo idrico
- Progetto riapertura Navigli



NIL 50

## P.ta Genova

### Rigenerazione e trasformazione

0 m<sup>2</sup>

Norme transitorie  
in attuazione

AREE SOTTOPOSTE A NORMA TRANSITORIA – IN PREVISIONE

18.703,1 m<sup>2</sup>

Norme transitorie  
non attuate

VALORI TOTALI

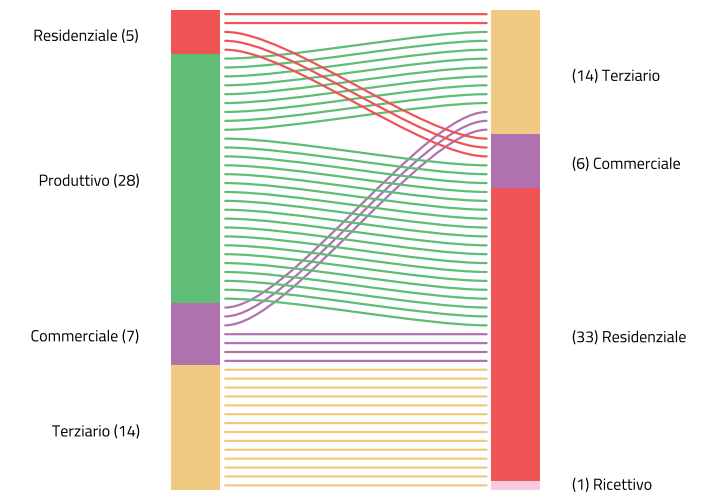
18.703,1 m<sup>2</sup>

Norme transitorie

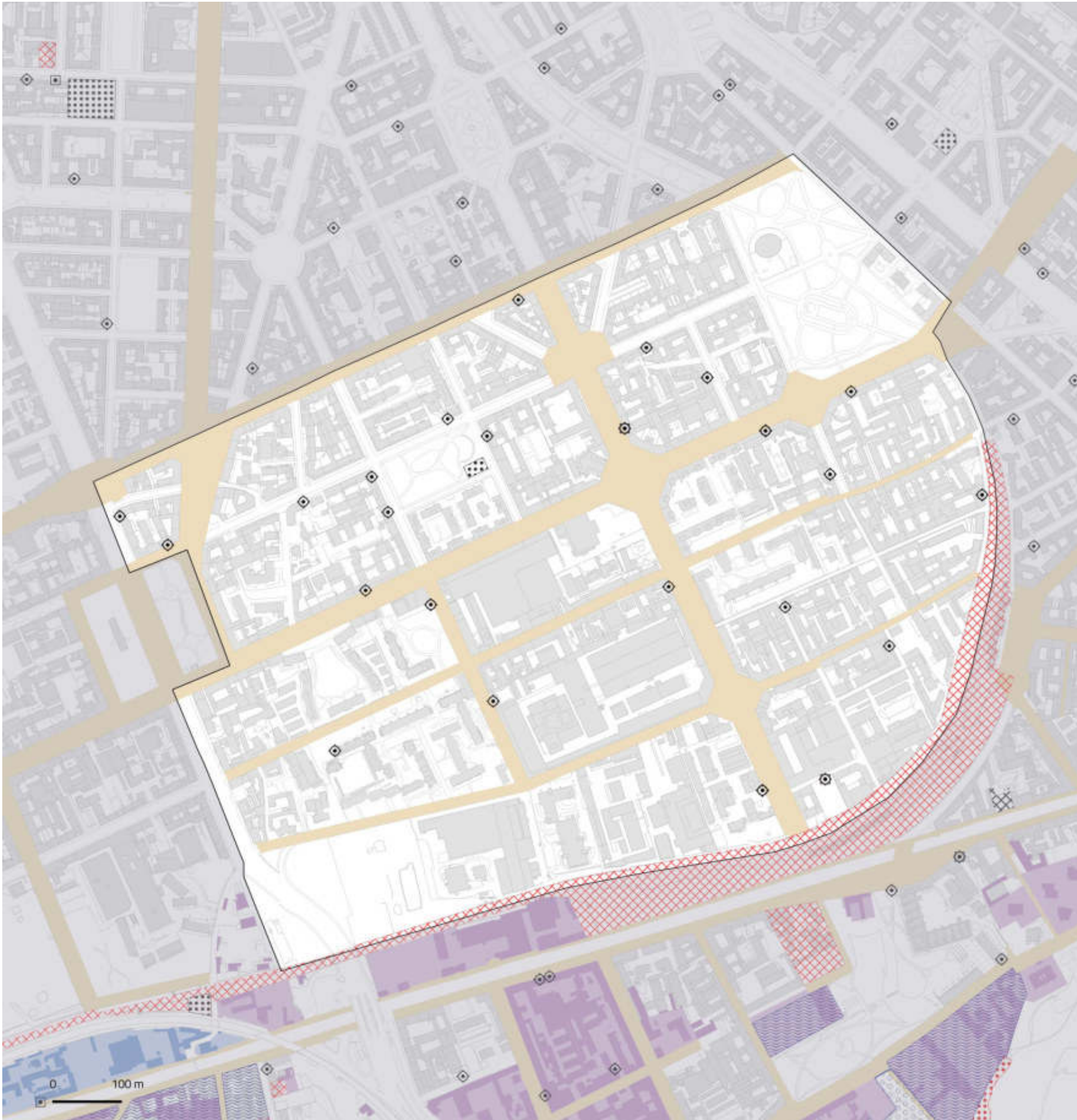
1,9%

Superficie del NIL

#### DESTINAZIONI E CAMBI D'USO



- Piazze
- Grandi Funzioni Urbane
- Nodi di interscambio
- Nuclei Storici Esterni
- Rigenerazione Ambientale
- Ambiti di Rinnovamento Urbano (ARU)
- Spazi a vocazione pedonale
- Norma Transitoria (attuata)
- Norma Transitoria (Non Attuata)
- Patrimonio edilizio dismesso comunale
- Patrimonio edilizio dismesso privato
- Piani Attuativi obbligatori
- Comunicazione Inizio Lavori Asseverata
- Permesso di Costruire Convenzionato
- Segnalazione Certificata di Inizio Attività
- Permesso di costruire





NIL 50

## P.ta Genova

### Opere pubbliche



ID	Nome
0	ITINERARIO CICLABILE PIAZZA NAPOLI-GIAMBELLINO
0	PEDONALIZZAZIONE AREE STRATEGICHE CITTA'
42	CORTI DI VIA SOLARI
59	PASSERELLA STORICA PEDONALE PORTA GENOVA
72	PADIGLIONI 14-15 AREA EX-ANSALDO
749	RIQUALIFICAZIONE VIA BERGOGNONE

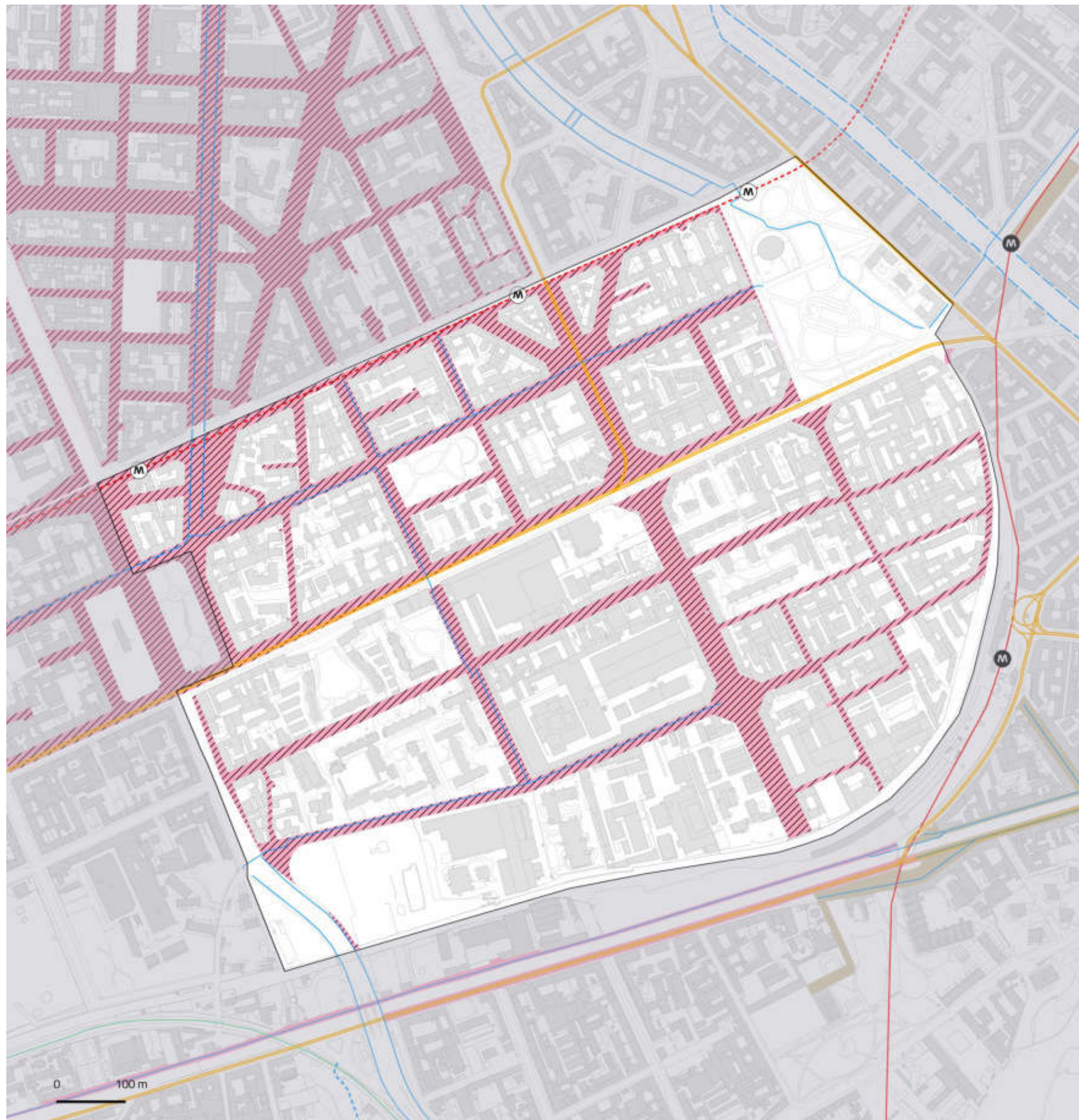




NIL 50

## P.ta Genova

### Mobilità e Accessibilità



	Fermate rete metropolitana	Fermate rete ferroviaria	Rete ciclopedonale
In esercizio	0	0	3.282 m
In progetto (medio termine)	0	0	369 m
In programma (lungo termine)	3	0	0 m
			5 stazioni Bike sharing

46 m<sup>2</sup>  
Zone 30 esistenti

997.544 m<sup>2</sup>  
Ambiti ad alta accessibilità

171.713 m<sup>2</sup>  
Zone 30 previste

100,0%  
Ambiti ad alta accessibilità  
in relazione alla  
superficie del NIL

**Rete metropolitana**  
● In esercizio  
● In progetto  
● In programma

**Rete tramviaria**  
— In esercizio  
— In progetto  
— In programma

**Aree pedonali**  
■ Esistenti  
■ Previste

**Rete ferroviaria**  
● In esercizio  
● In progetto  
● In programma

**Rete ciclopedonale**  
— In esercizio  
— In progetto  
— In programma

**Zone 30**  
■ Esistenti  
■ Previste



NIL 51

## P.ta Magenta



### Dati socio-demografici

1,3 km<sup>2</sup>

Superficie

0,7%

della superficie di Milano

20.695 ab/km<sup>2</sup>

Densità abitativa

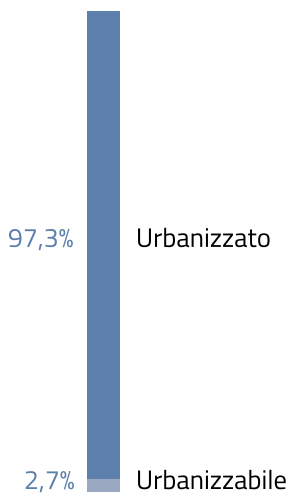
13.390

Famiglie

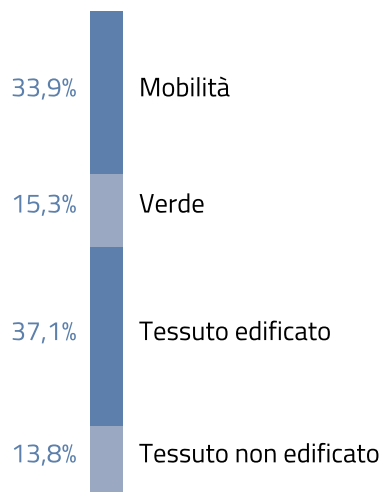
9,4%

Popolazione straniera


#### Componenti del suolo




#### Uso prevalente del suolo nel TUC



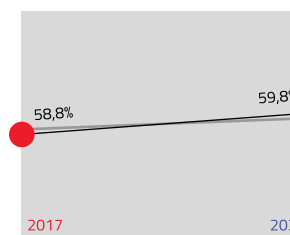
#### Giovani (da 0 a 18 anni)



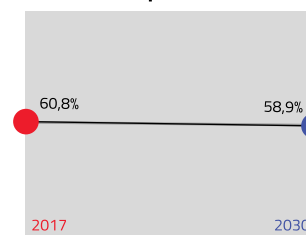
#### Residenti



#### Adulti (da 19 a 64 anni)

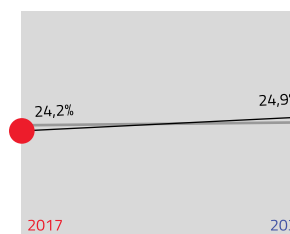


#### Indice di dipendenza strutturale

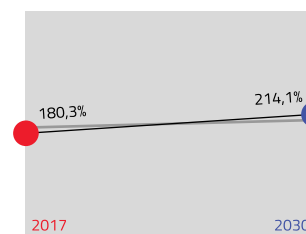


Rapporto tra popolazione da 0 a 14 anni e oltre 65 anni / da 15 a 64 anni

#### Anziani (oltre 65 anni)



#### Indice di vecchiaia



Rapporto tra la popolazione oltre 64 anni / da 0 a 14 anni

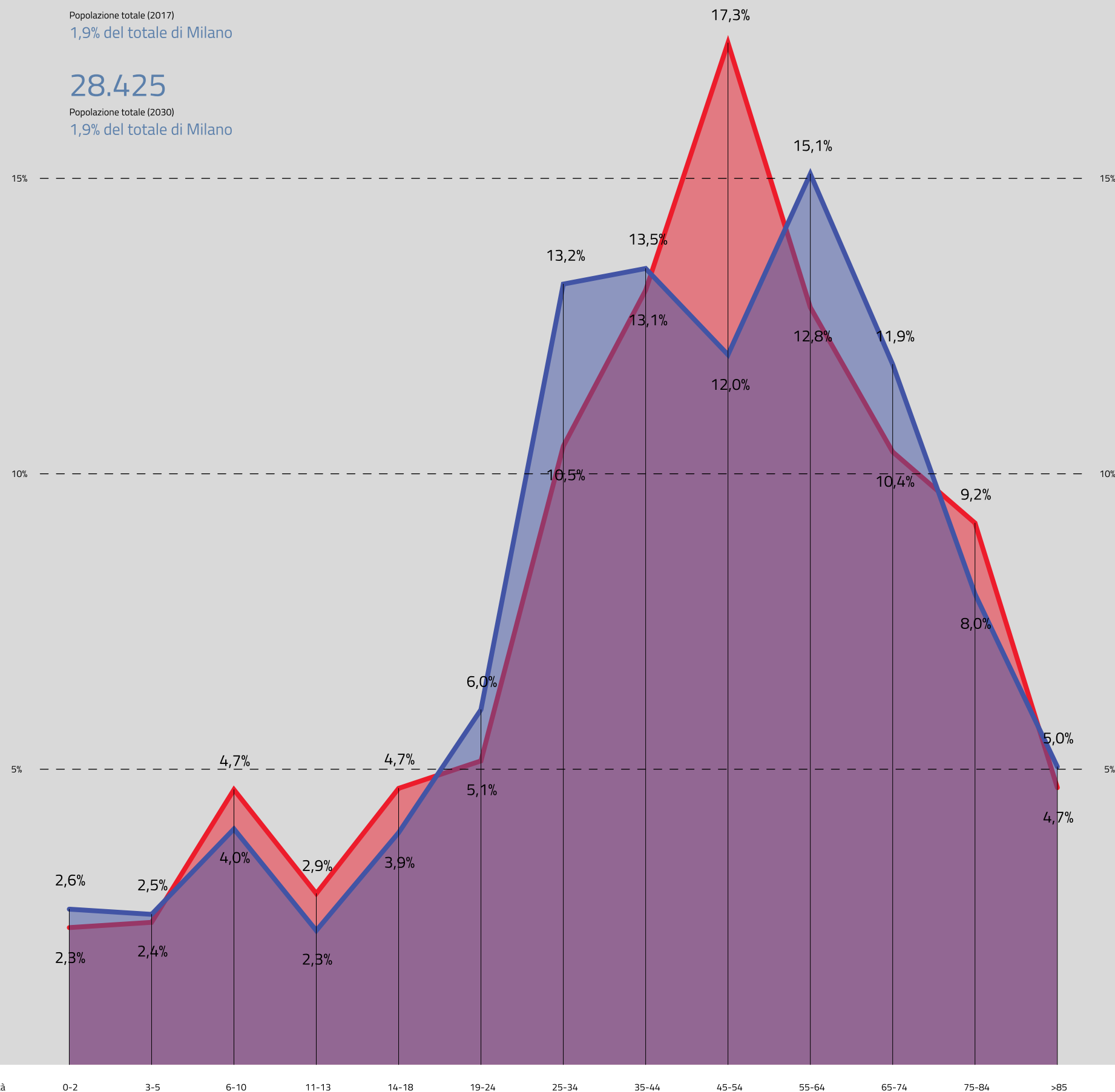
2030  
2017

26.903

Popolazione totale (2017)  
1,9% del totale di Milano

28.425

Popolazione totale (2030)  
1,9% del totale di Milano

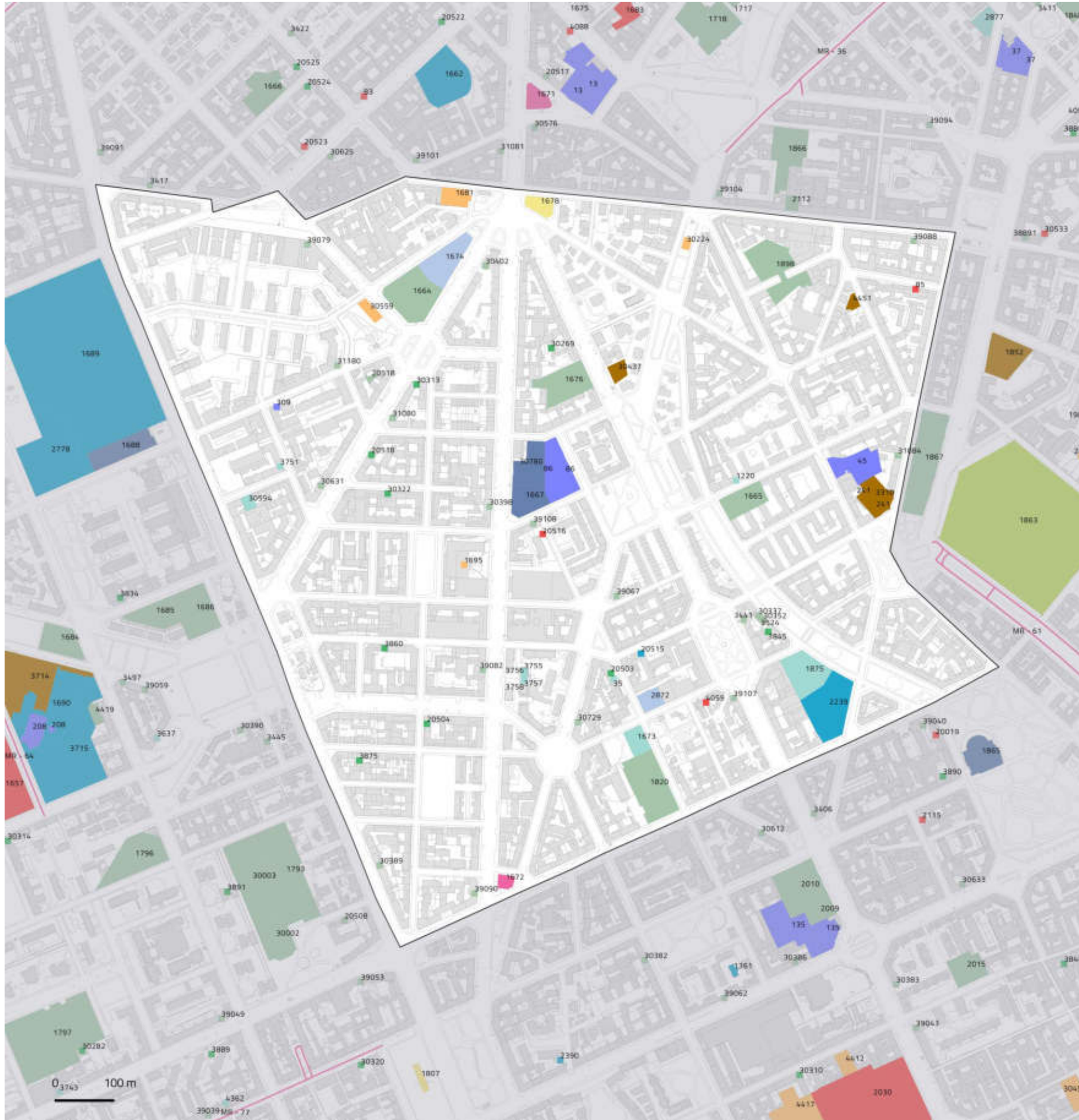


Età 0-2 3-5 6-10 11-13 14-18 19-24 25-34 35-44 45-54 55-64 65-74 75-84 >85

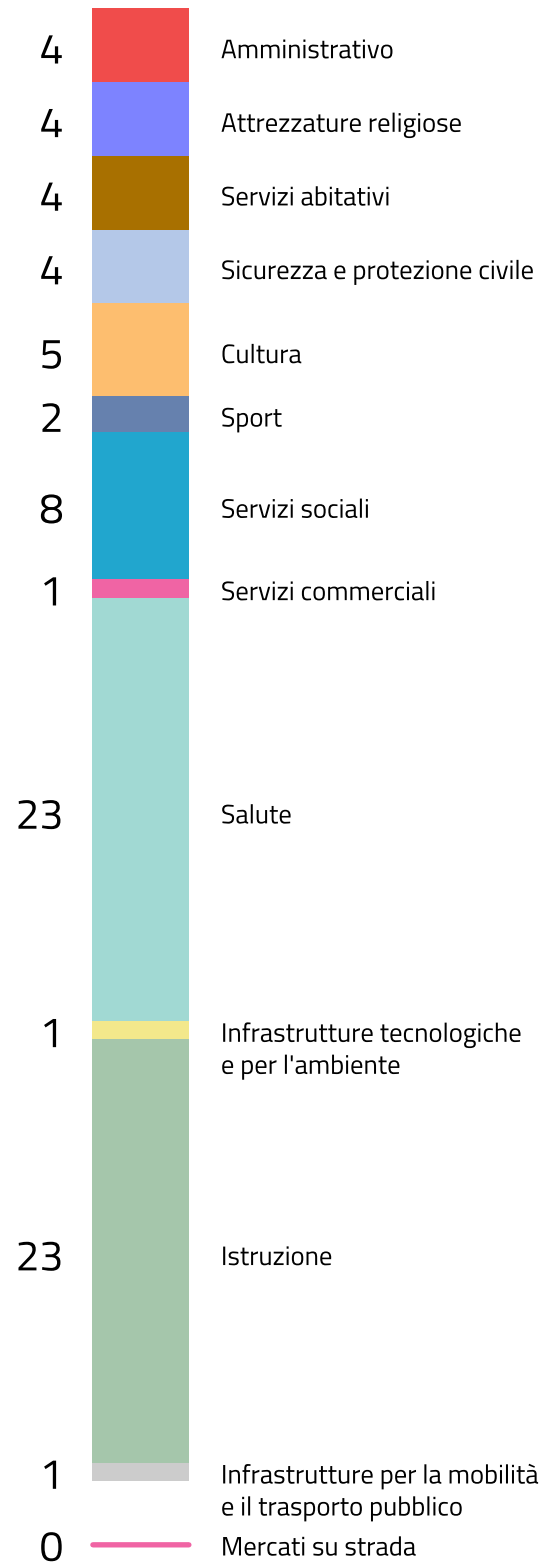
NIL 51

## P.ta Magenta

### Dotazione dei servizi esistenti



#### SERVIZI ESISTENTI





NIL 51

## P.ta Magenta

### Il sistema del verde e delle acque

#### VERDE ESISTENTE

92.852 m<sup>2</sup>

Verde urbano complessivo

68,3% – 63.416 m<sup>2</sup> esistente  
31,7% – 29.436 m<sup>2</sup> ambientale



2.698

Alberi

9.803

Filari

#### VERDE PREVISTO

2.343 m<sup>2</sup>

Verde di nuova previsione

100,0% – 2.343 m<sup>2</sup> pertinenze indirette



- Verde urbano esistente
- Verde ambientale
- Alberi monumentali
- Aree destinate all'agricoltura
- Parco Regionale
- Aree boscate
- Giardini condivisi
- Orti urbani
- Verde di nuova previsione

- Nuovi boschi
- Nuovi parchi urbani
- Piantumazioni previste
- Proposta perimetro PASM
- PLIS Media Valle del Lambro
- Proposta PLIS Martesana
- Parco Agricolo Ticinello
- Tracciato riapertura Navigli
- Reticolo idrico
- Progetto riapertura Navigli

0 100m





NIL 51

## P.ta Magenta

### Rigenerazione e trasformazione

0 m<sup>2</sup>

Norme transitorie  
in attuazione

AREE SOTTOPOSTE A NORMA TRANSITORIA – IN PREVISIONE

905,1 m<sup>2</sup>

Norme transitorie  
non attuate

VALORI TOTALI

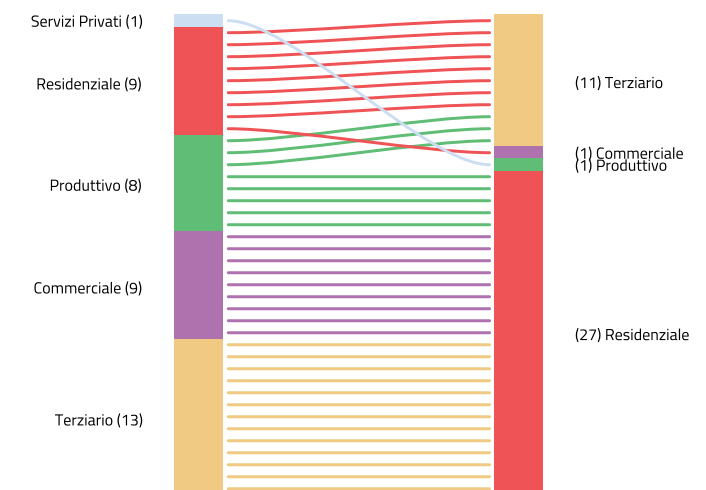
905,1 m<sup>2</sup>

Norme transitorie

0,1%

Superficie del NIL

#### DESTINAZIONI E CAMBI D'USO



- Piazze
- Grandi Funzioni Urbane
- Nodi di interscambio
- Nuclei Storici Esterni
- Rigenerazione Ambientale
- Ambiti di Rinnovamento Urbano (ARU)
- Spazi a vocazione pedonale
- Norma Transitoria (attuata)
- Norma Transitoria (Non Attuata)
- Patrimonio edilizio dismesso comunale
- Patrimonio edilizio dismesso privato
- Piani Attuativi obbligatori
- Comunicazione Inizio Lavori Asseverata
- Permesso di Costruire Convenzionato
- Segnalazione Certificata di Inizio Attività
- Permesso di costruire





NIL 51

## P.ta Magenta

Opere pubbliche



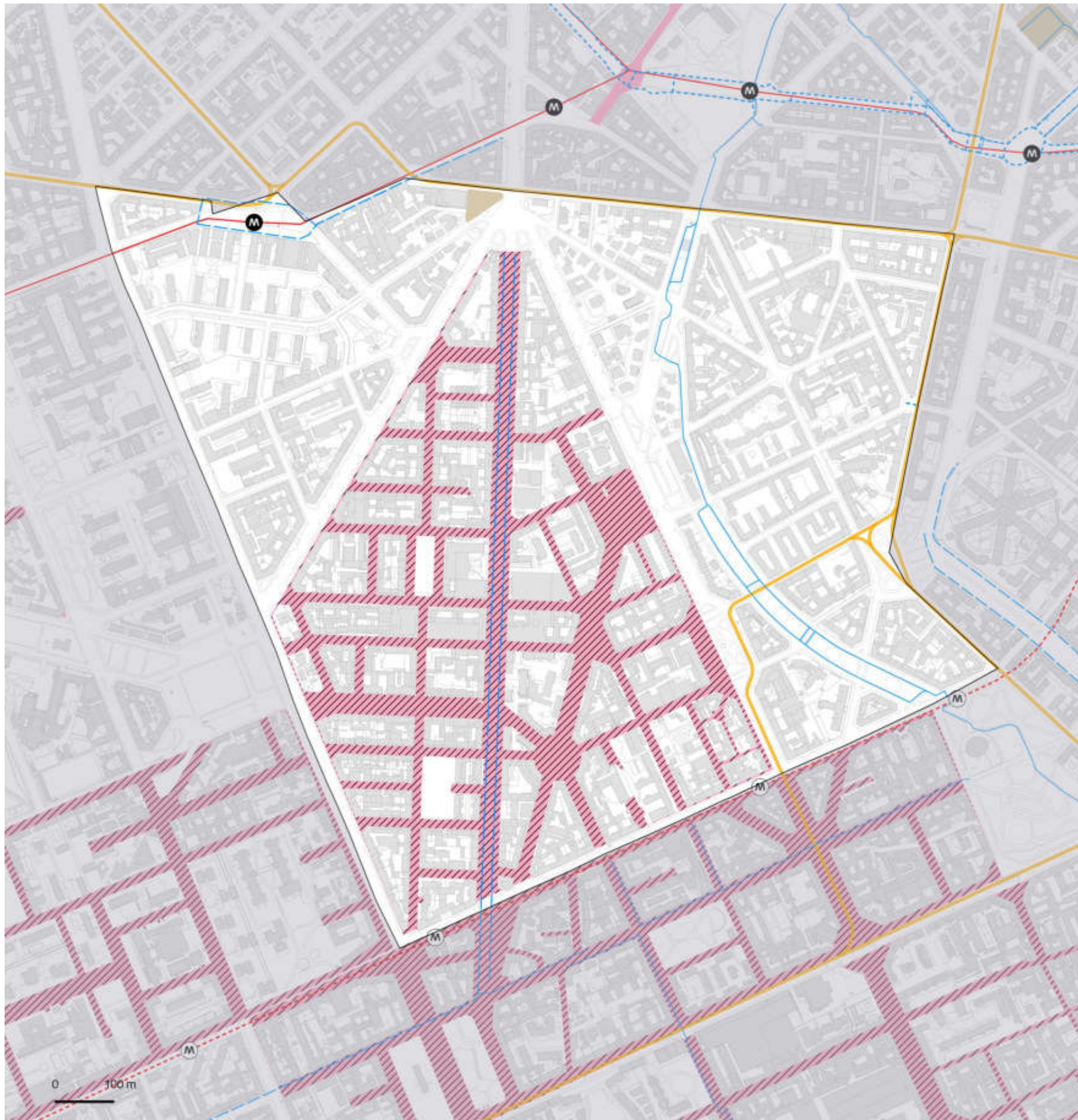
- in programma  
in corso  
in esercizio
- Edifici pubblici
  - Luoghi di culto
  - Teatri e musei
  - Servizi abitativi
  - Viabilità
  - Ambiente
  - Scuole e biblioteche
  - Servizi sociali
  - Sport
  - Trasporto pubblico
  - Mobilità dolce
  - Piazza



NIL 51

## P.ta Magenta

### Mobilità e Accessibilità



	Fermate rete metropolitana	Fermate rete ferroviaria	Rete ciclopedonale
In esercizio	1	0	1.879 m
In progetto (medio termine)	0	0	2.764 m
In programma (lungo termine)	0	0	15 m
			4 stazioni Bike sharing

1.951 m<sup>2</sup>  
Aree pedonali esistenti

1.307.442 m<sup>2</sup>  
Ambiti ad alta accessibilità

181.894 m<sup>2</sup>  
Zone 30 previste

100,0%  
Ambiti ad alta accessibilità  
in relazione alla  
superficie del NIL

6  
Parcheggi pubblici

**Rete metropolitana**  
● In esercizio  
● In progetto  
● In programma

**Rete tramviaria**  
— In esercizio  
— In progetto  
— In programma

**Aree pedonali**  
■ Esistenti  
■ Previste

**Rete ferroviaria**  
● In esercizio  
● In progetto  
● In programma

**Rete ciclopedonale**  
— In esercizio  
— In progetto  
— In programma

**Zone 30**  
■ Esistenti  
■ Previste



NIL 52

## Bande Nere



### Dati socio-demografici

2,7 km<sup>2</sup>  
Superficie

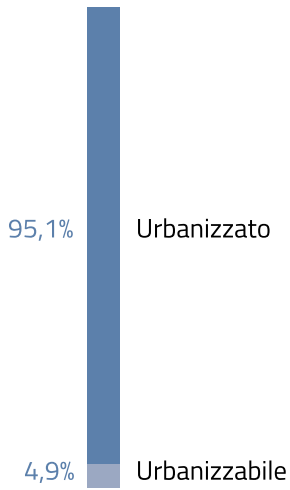
1,5%  
della superficie di Milano

16.357 ab/km<sup>2</sup>  
Densità abitativa

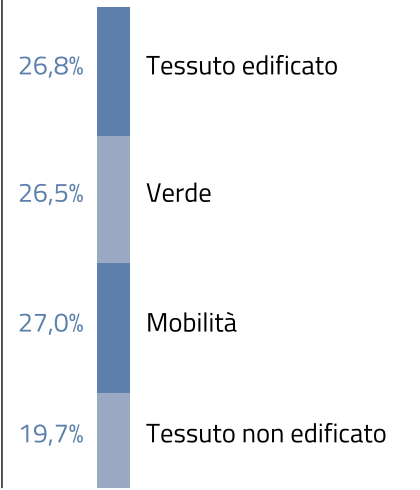
22.139  
Famiglie

16,0%  
Popolazione straniera

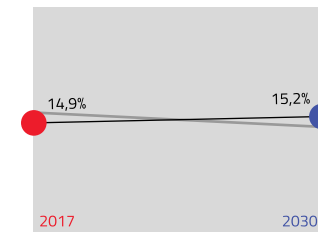
#### Componenti del suolo




#### Uso prevalente del suolo nel TUC



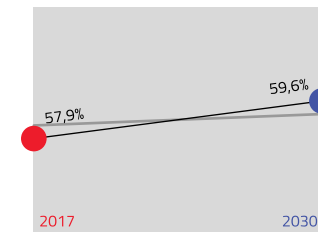
#### Giovani (da 0 a 18 anni)




#### Residenti



#### Adulti (da 19 a 64 anni)

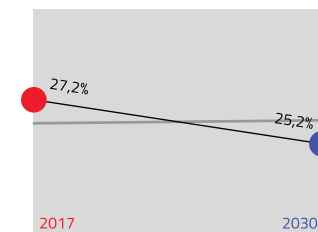


#### Indice di dipendenza strutturale




Rapporto tra popolazione da 0 a 14 anni e oltre 65 anni / da 15 a 64 anni

#### Anziani (oltre 65 anni)



#### Indice di vecchiaia



Rapporto tra la popolazione oltre 64 anni / da 0 a 14 anni

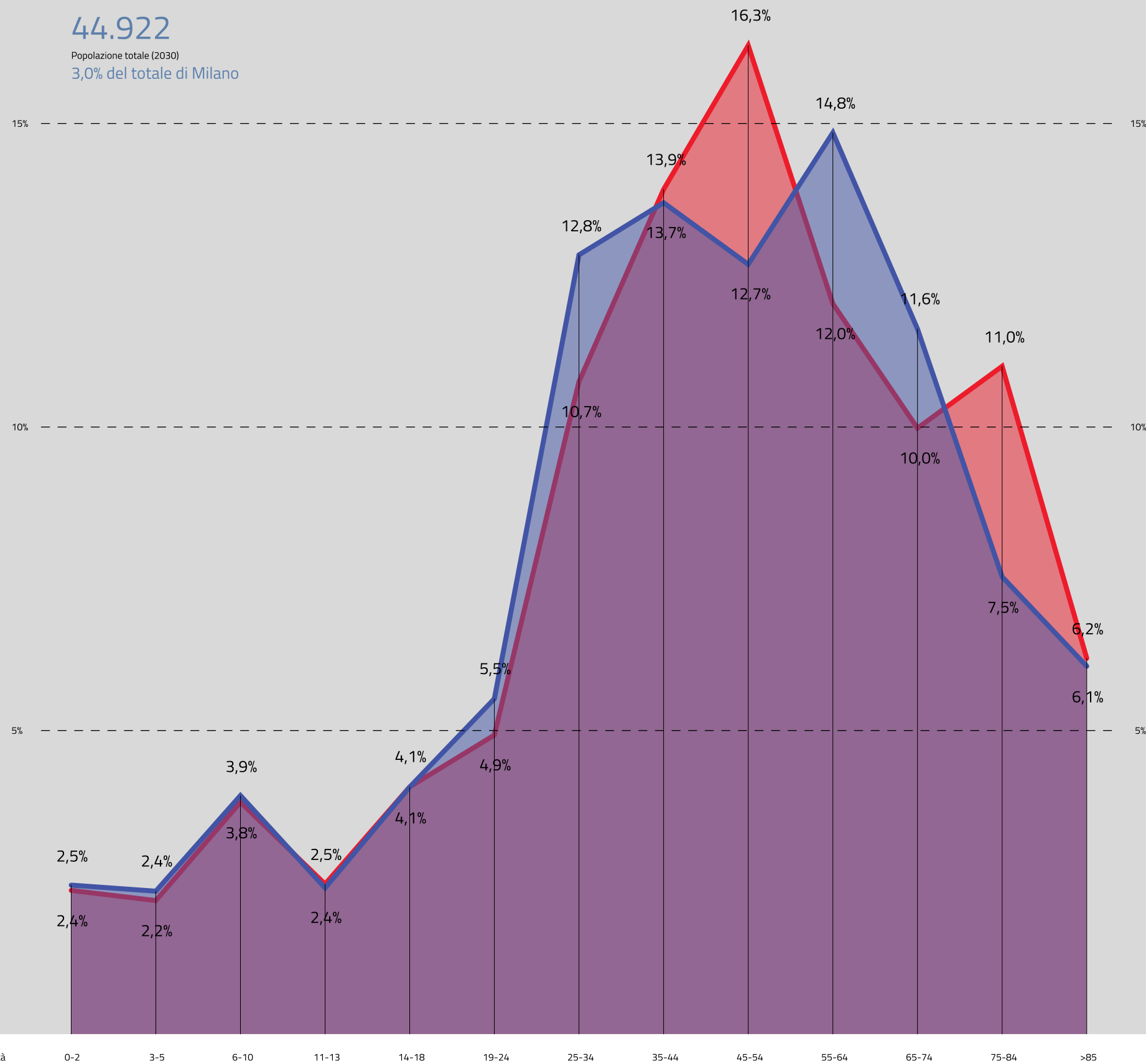
2030  
2017

44.163

Popolazione totale (2017)  
3,2% del totale di Milano

44.922

Popolazione totale (2030)  
3,0% del totale di Milano

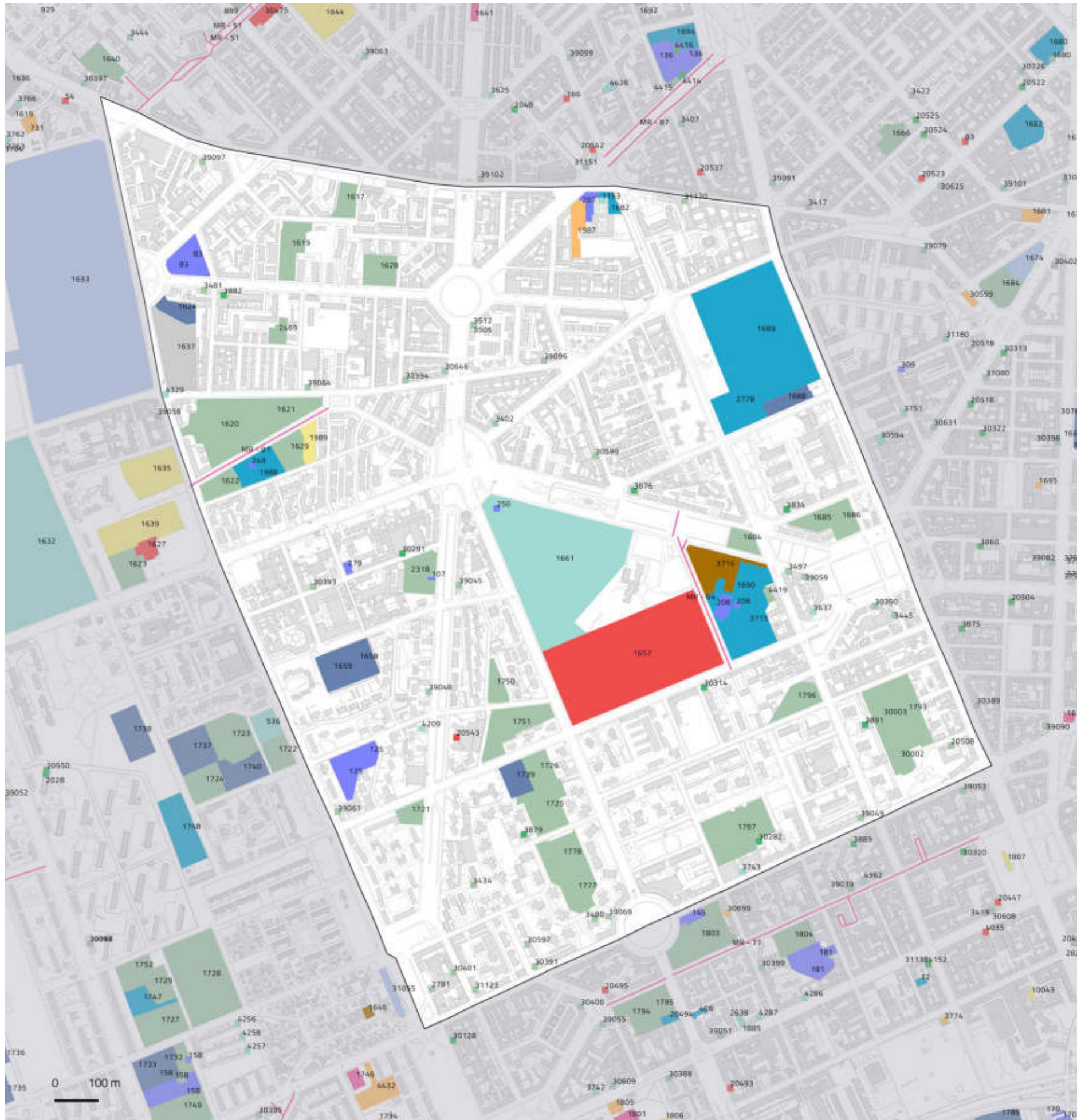


Età 0-2 3-5 6-10 11-13 14-18 19-24 25-34 35-44 45-54 55-64 65-74 75-84 >85

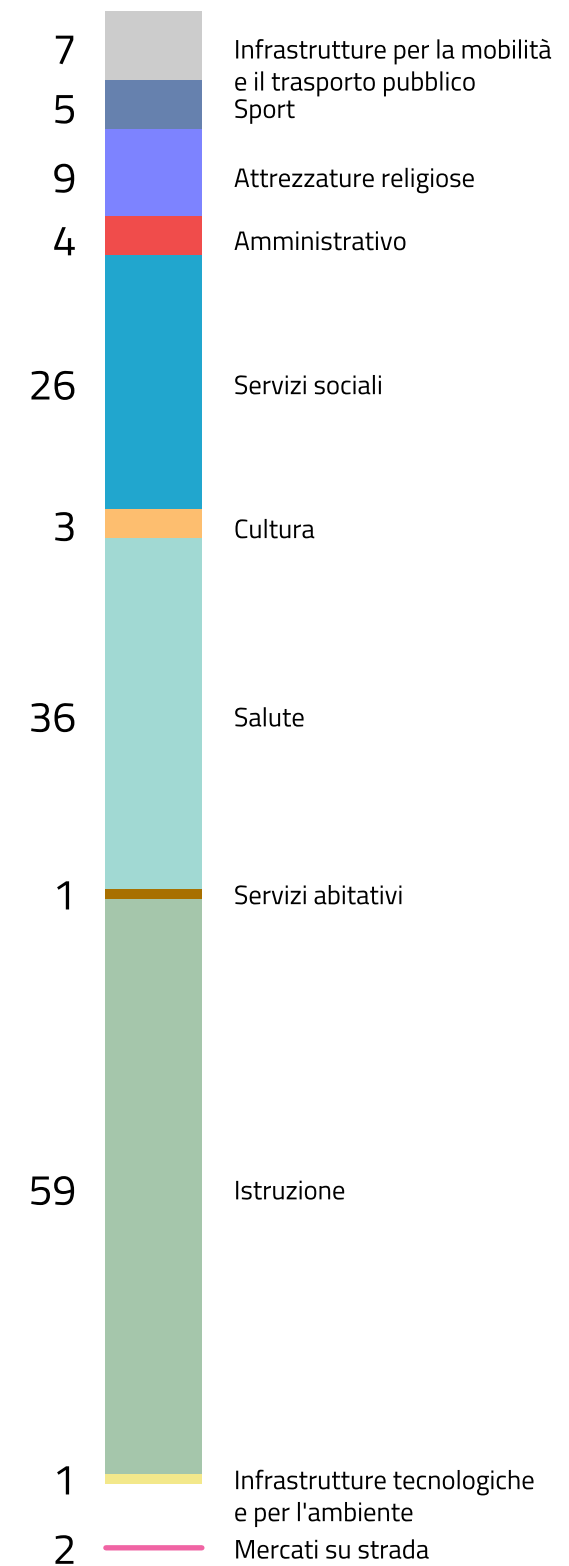
NIL 52

## Bande Nere

### Dotazione dei servizi esistenti



#### SERVIZI ESISTENTI



483.268 m<sup>2</sup>

Area a servizi

17,9%

Superficie NIL

10,9 mq/ab

Densità



NIL 52

## Bande Nere

### Il sistema del verde e delle acque

#### VERDE ESISTENTE

**218.441** m<sup>2</sup>

Verde urbano complessivo

76,8% – 167.717 m<sup>2</sup> esistente  
23,2% – 50.724 m<sup>2</sup> ambientale



**9**

Alberi monumentali

**5.595**

Alberi

**11.416**

Filari

#### VERDE PREVISTO

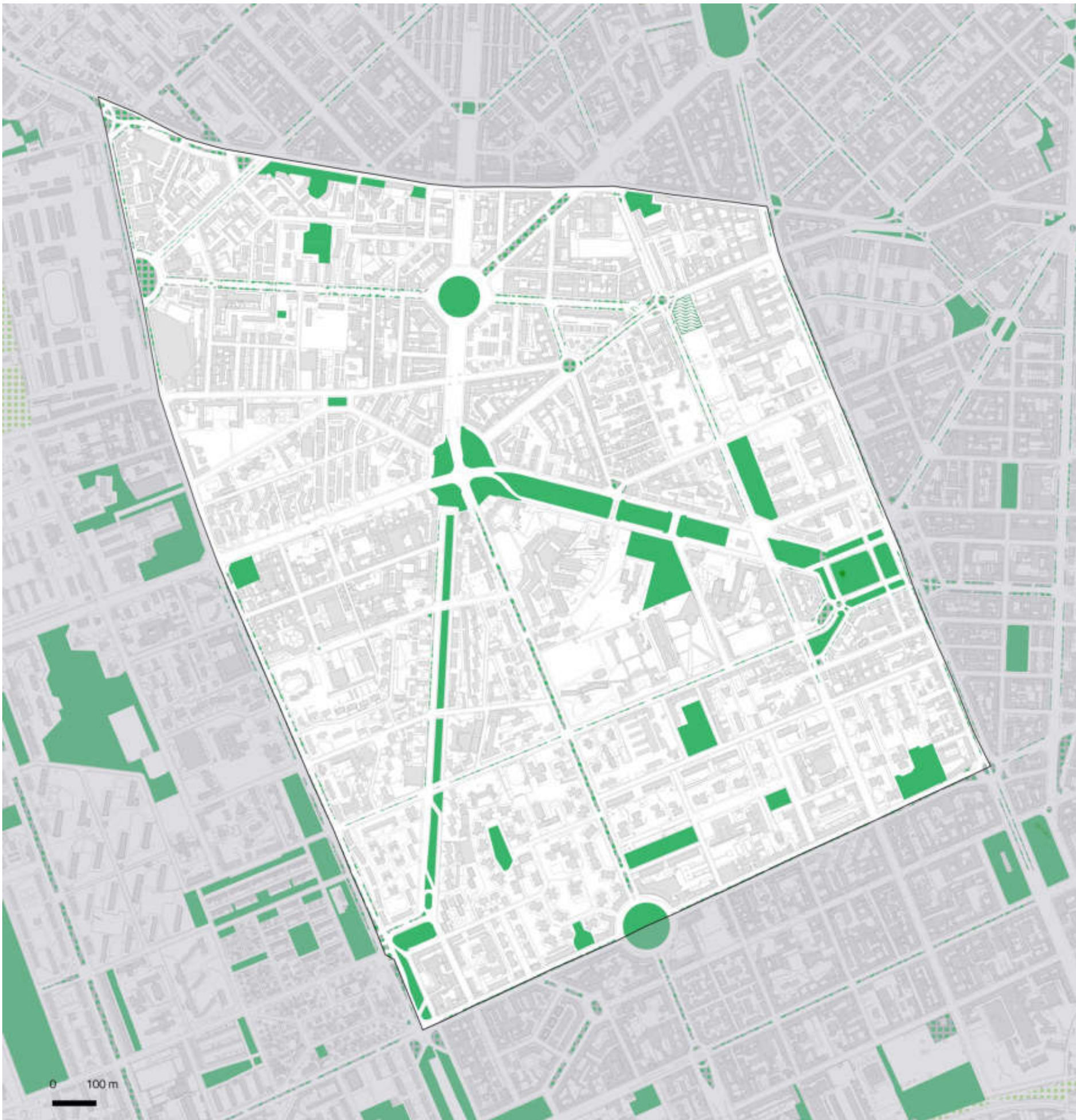
**3.813** m<sup>2</sup>

Verde di nuova previsione

100,0% – 3.813 m<sup>2</sup> pertinenze indirette



- Verde urbano esistente
- Verde ambientale
- Alberi monumentali
- Aree destinate all'agricoltura
- Parco Regionale
- Aree boscate
- Giardini condivisi
- Orti urbani
- Verde di nuova previsione
- Nuovi boschi
- Nuovi parchi urbani
- Piantumazioni previste
- Proposta perimetro PASM
- PLIS Media Valle del Lambro
- Proposta PLIS Martesana
- Parco Agricolo Ticinello
- Tracciato riapertura Navigli
- Reticolo idrico
- Progetto riapertura Navigli





NIL 52

## Bande Nere

### Rigenerazione e trasformazione

0 m<sup>2</sup>

Norme transitorie  
in attuazione

AREE SOTTOPOSTE A NORMA TRANSITORIA – IN PREVISIONE

479,8 m<sup>2</sup>

Norme transitorie  
non attuate

VALORI TOTALI

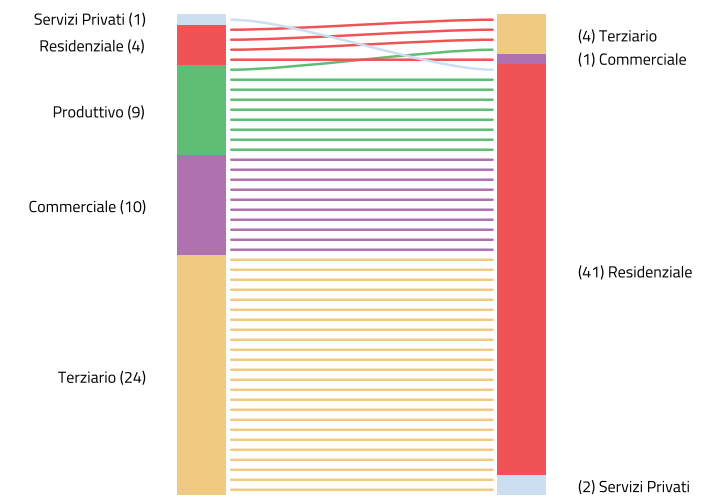
479,8 m<sup>2</sup>

Norme transitorie

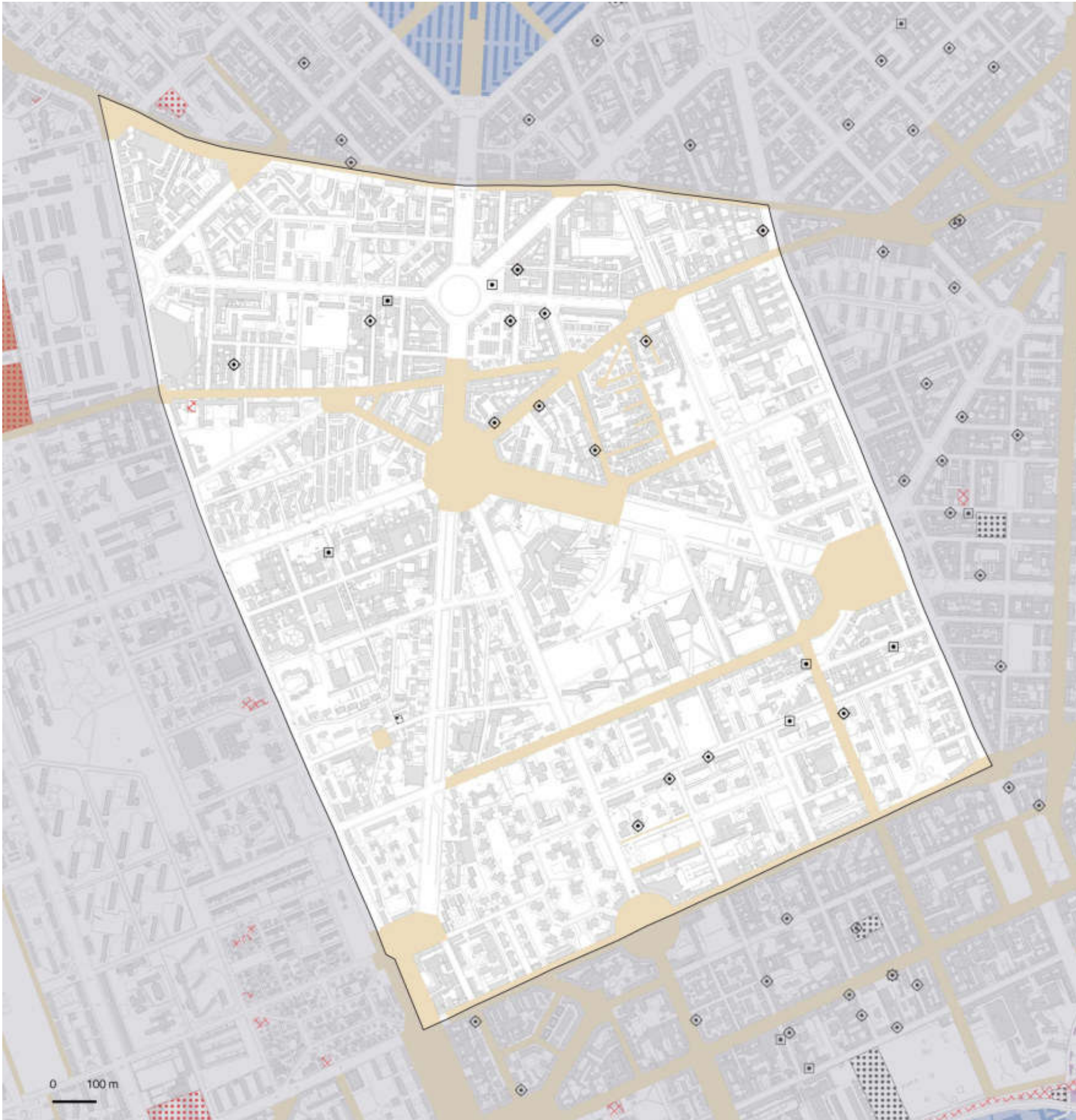
0,0%

Superficie del NIL

#### DESTINAZIONI E CAMBI D'USO



- Piazze
- Grandi Funzioni Urbane
- Nodi di interscambio
- Nuclei Storici Esterni
- Rigenerazione Ambientale
- Ambiti di Rinnovamento Urbano (ARU)
- Spazi a vocazione pedonale
- Norma Transitoria (attuata)
- Norma Transitoria (Non Attuata)
- Patrimonio edilizio dismesso comunale
- Patrimonio edilizio dismesso privato
- Piani Attuativi obbligatori
- Comunicazione Inizio Lavori Asseverata
- Permesso di Costruire Convenzionato
- Segnalazione Certificata di Inizio Attività
- Permesso di costruire





NIL 52

## Bande Nere

### Opere pubbliche

ID	Nome
485	ADP LORENTEGGIO
756	RIQUALIFICAZIONE VIA DOMOKOS



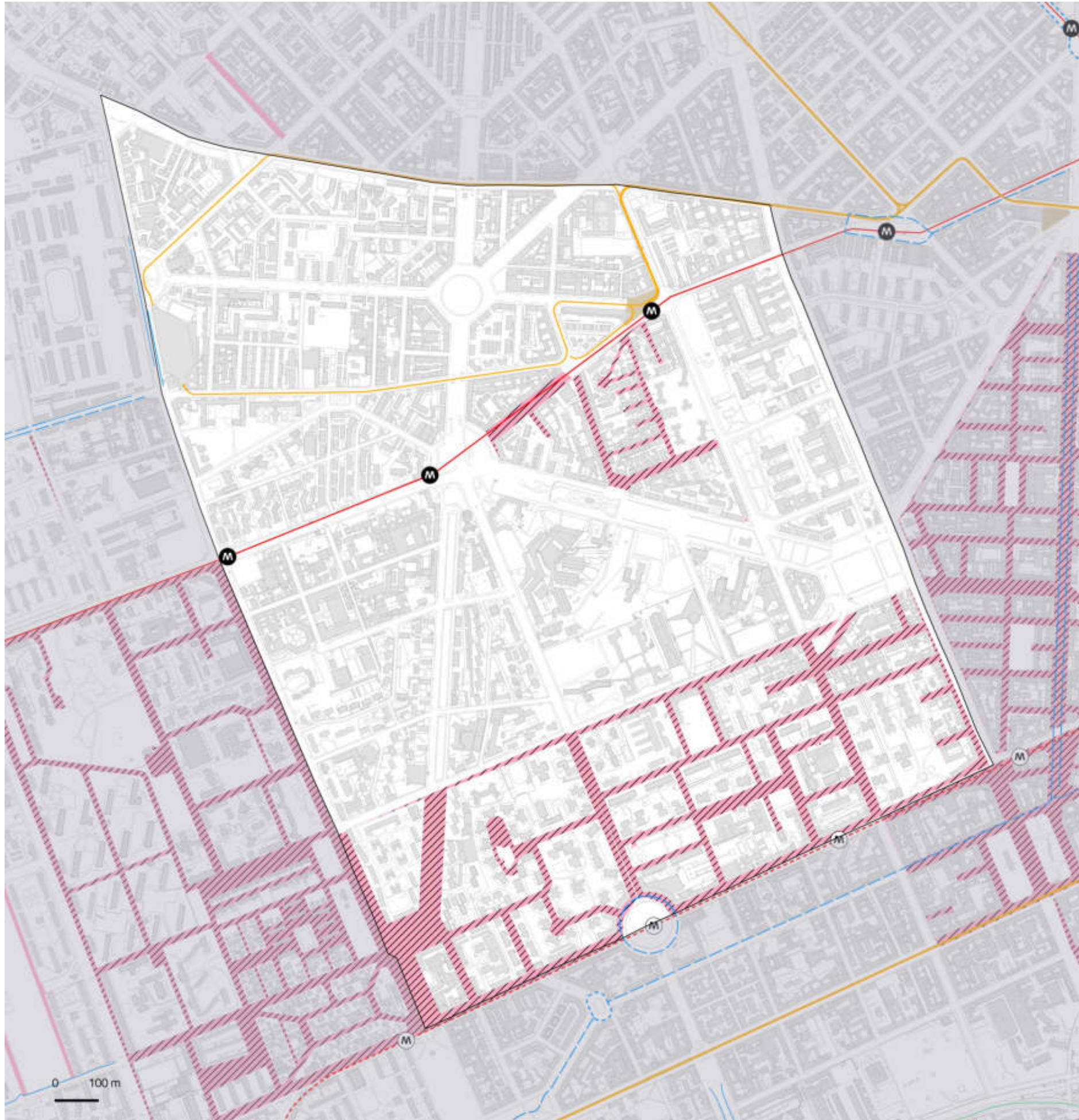
- in programma
- in corso
- in esercizio
- Edifici pubblici
- Luoghi di culto
- Teatri e musei
- Servizi abitativi
- Viabilità
- Ambiente
- Scuole e biblioteche
- Servizi sociali
- Sport
- Trasporto pubblico
- Mobilità dolce
- Piazza



NIL 52

## Bande Nere

### Mobilità e Accessibilità



	Fermate rete metropolitana	Fermate rete ferroviaria	Rete ciclopedonale
In esercizio	3	0	178 m
In progetto (medio termine)	0	0	215 m
In programma (lungo termine)	0	0	0 m
			0 stazioni Bike sharing

2.987 m<sup>2</sup>  
Aree pedonali esistenti

16.922 m<sup>2</sup>  
Zone 30 esistenti

2.047.614 m<sup>2</sup>  
Ambiti ad alta accessibilità

206.425 m<sup>2</sup>  
Zone 30 previste

76,8%  
Ambiti ad alta accessibilità in relazione alla superficie del NIL

10  
Parcheggi pubblici

**Rete metropolitana**  
● In esercizio  
● In progetto  
● In programma

**Rete tramviaria**  
— In esercizio  
— In progetto  
— In programma

**Aree pedonali**  
■ Esistenti  
■ Previste

**Rete ferroviaria**  
● In esercizio  
● In progetto  
● In programma

**Rete ciclopedonale**  
— In esercizio  
— In progetto  
— In programma

**Zone 30**  
■ Esistenti  
■ Previste



NIL 53

# Lorenteggio



## Dati socio-demografici

2,6 km<sup>2</sup>  
Superficie

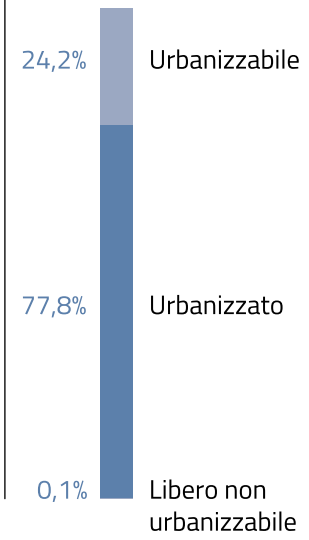
1,5%  
della superficie di Milano

5.396 ab/km<sup>2</sup>  
Densità abitativa

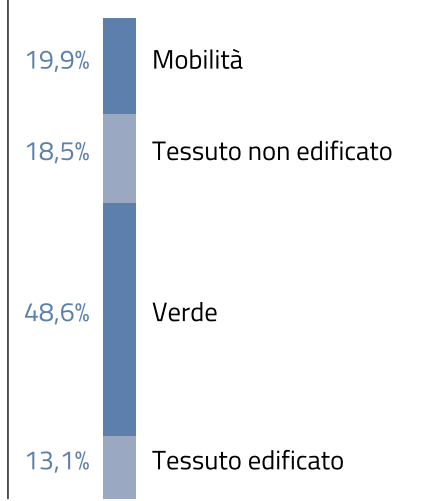
6.496  
Famiglie

14,2%  
Popolazione straniera

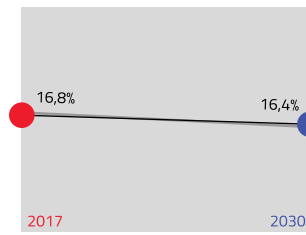
### Componenti del suolo



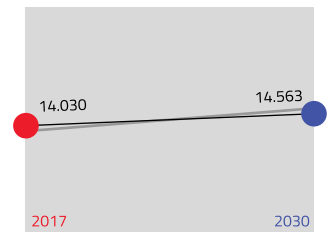
### Uso prevalente del suolo nel TUC



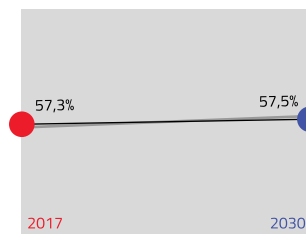
### Giovani (da 0 a 18 anni)




### Residenti



### Adulti (da 19 a 64 anni)

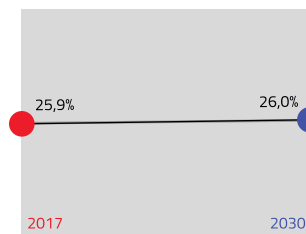


### Indice di dipendenza strutturale

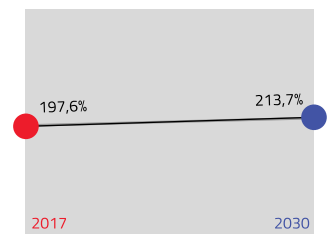


Rapporto tra popolazione da 0 a 14 anni e oltre 65 anni / da 15 a 64 anni

### Anziani (oltre 65 anni)



### Indice di vecchiaia



Rapporto tra la popolazione oltre 64 anni / da 0 a 14 anni

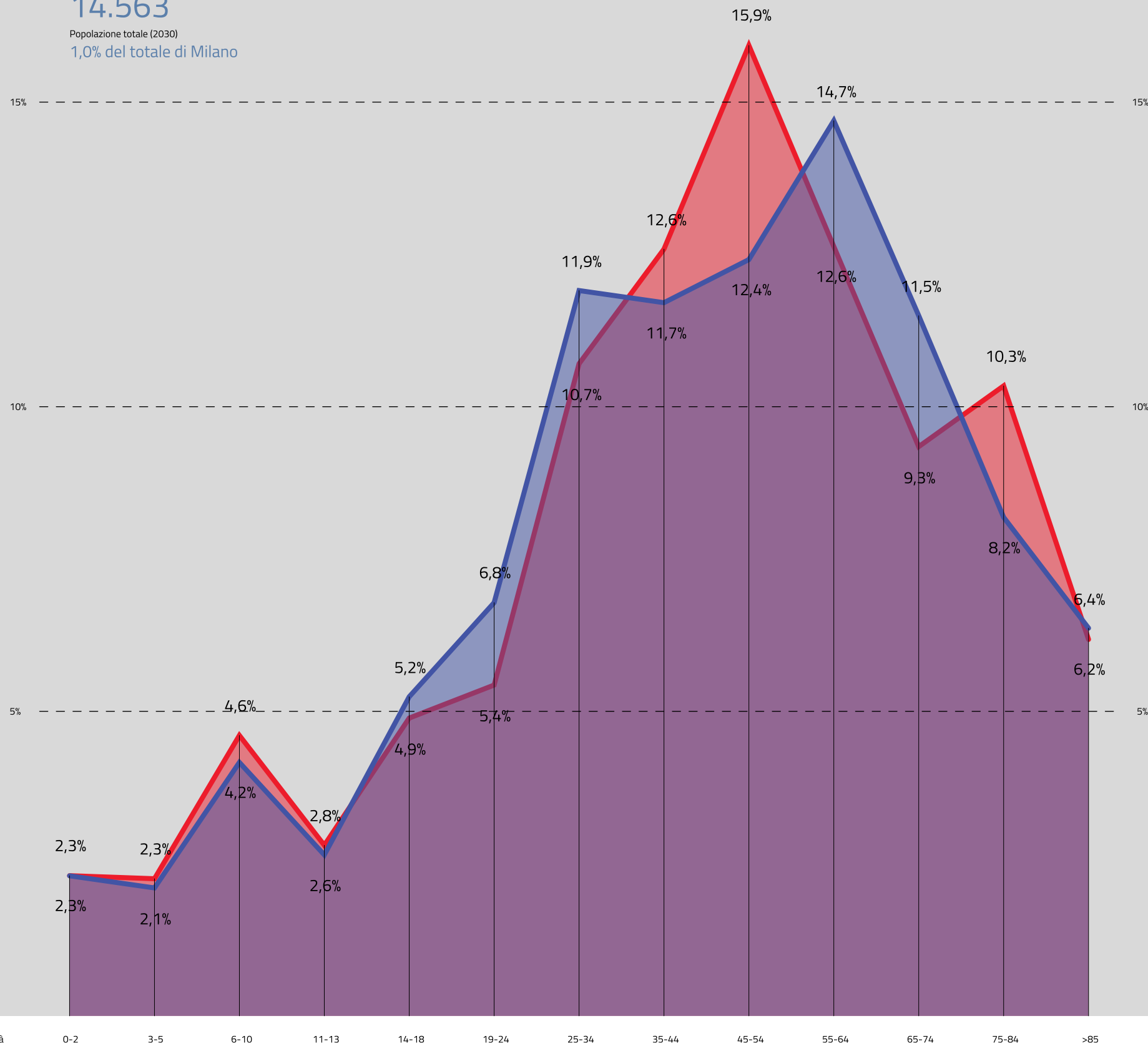
2030  
2017

14.030

Popolazione totale (2017)  
1,0% del totale di Milano

14.563

Popolazione totale (2030)  
1,0% del totale di Milano

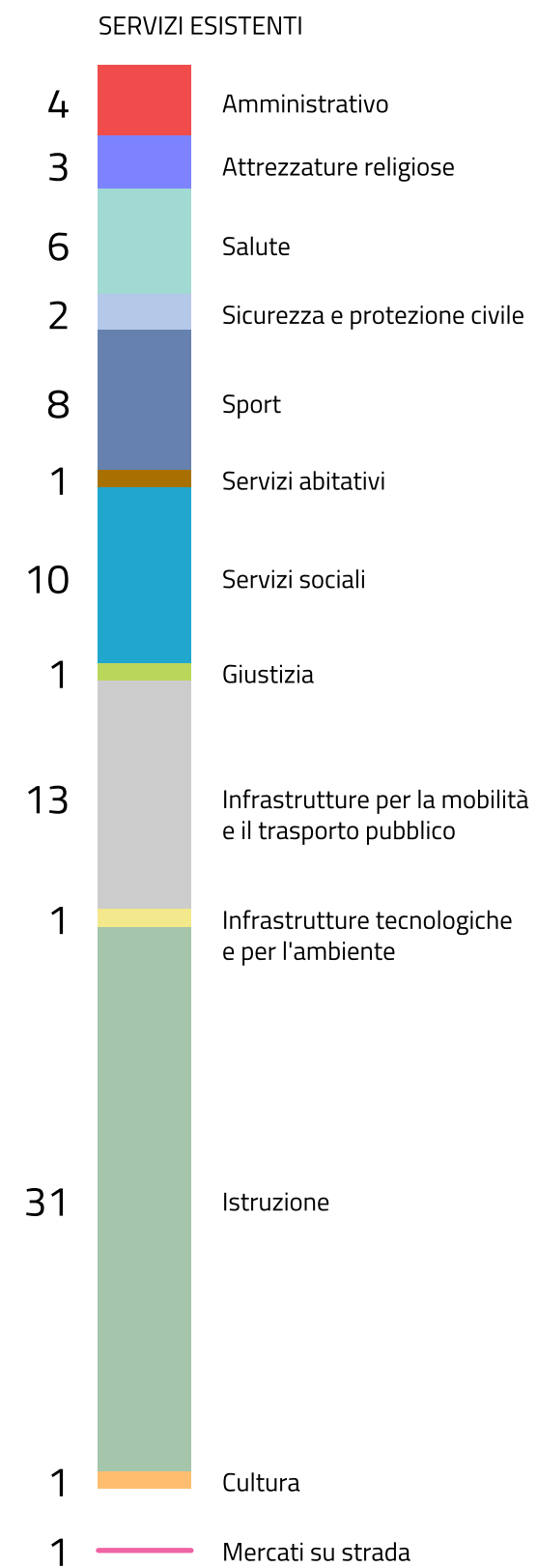
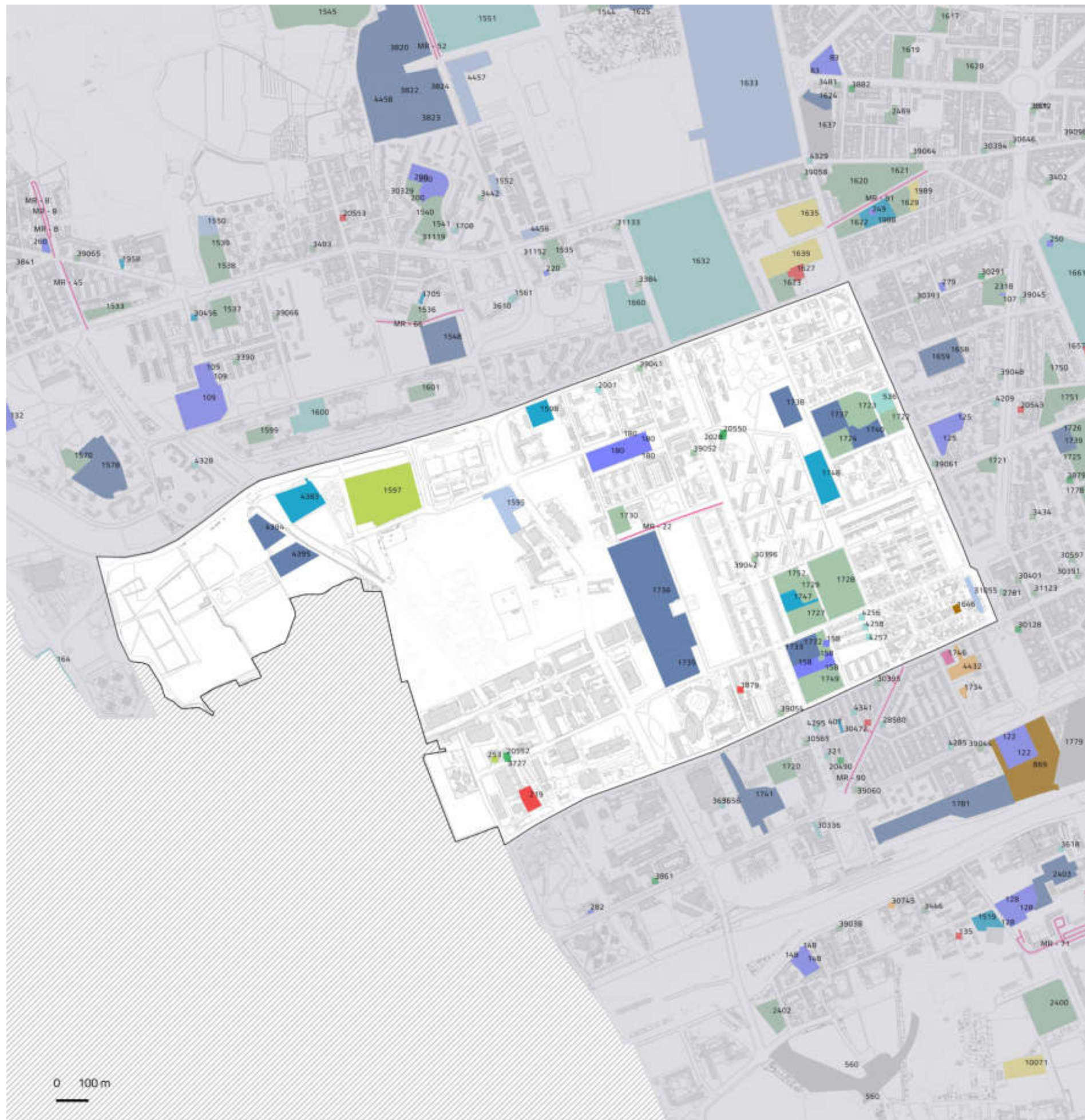




NIL 53

## Lorenteggio

### Dotazione dei servizi esistenti





NIL 53

## Lorenteggio

### Il sistema del verde e delle acque

#### VERDE ESISTENTE

**621.852** m<sup>2</sup>

Verde urbano complessivo

95,0% – 591.006 m<sup>2</sup> esistente

5,0% – 30.846 m<sup>2</sup> ambientale



**7.298**

Alberi

**3.625** m<sup>2</sup>

Orti urbani

**4.823**

Filari

#### VERDE PREVISTO

**196.782** m<sup>2</sup>

Verde di nuova previsione

1,9% – 3.804 m<sup>2</sup> pertinenze indirette

98,1% – 192.978,0 m<sup>2</sup> norme transitorie non attuate



**332.642** m<sup>2</sup>

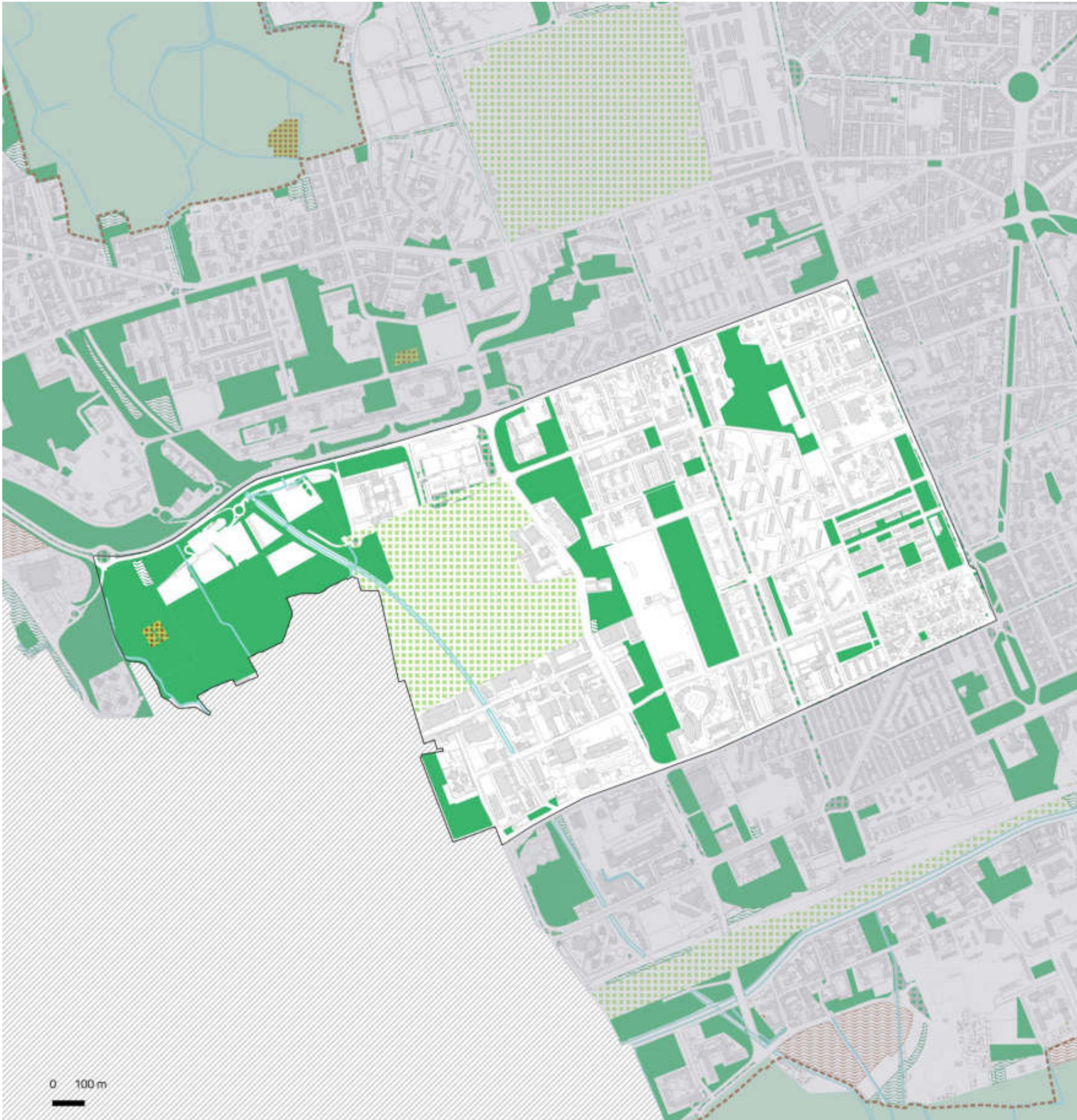
Aree soggette

a Parco di nuova previsione

- Verde urbano esistente
- Verde ambientale
- Alberi monumentali
- Aree destinate all'agricoltura
- Parco Regionale
- Aree boscate
- Giardini condivisi
- Orti urbani
- Verde di nuova previsione

- Nuovi boschi
- Nuovi parchi urbani
- Piantumazioni previste
- Proposta perimetro PASM
- PLIS Media Valle del Lambro
- Proposta PLIS Martesana
- Parco Agricolo Ticinello
- Tracciato riapertura Navigli
- Reticolo idrico
- Progetto riapertura Navigli

0 100 m





NIL 53

## Lorenteggio

### Rigenerazione e trasformazione

AREE SOTTOPOSTE A NORMA TRANSITORIA – IN ATTUAZIONE

309.528,7 m<sup>2</sup> 203.701,5 m<sup>2</sup> 36.222,7 m<sup>2</sup>

Norme transitorie  
in attuazione

Aree a verde

Aree a servizi

0,4% – 795,5 m<sup>2</sup> ambientale  
99,6% – 202.906,0 m<sup>2</sup> urbano

AREE SOTTOPOSTE A NORMA TRANSITORIA – IN PREVISIONE

351.997,5 m<sup>2</sup> 192.978,0 m<sup>2</sup> 11.420,4 m<sup>2</sup>

Norme transitorie  
non attuate

Aree a verde

Aree a servizi

0,1% – 795,5 m<sup>2</sup> ambientale  
99,9% – 192.814,8 m<sup>2</sup> urbano

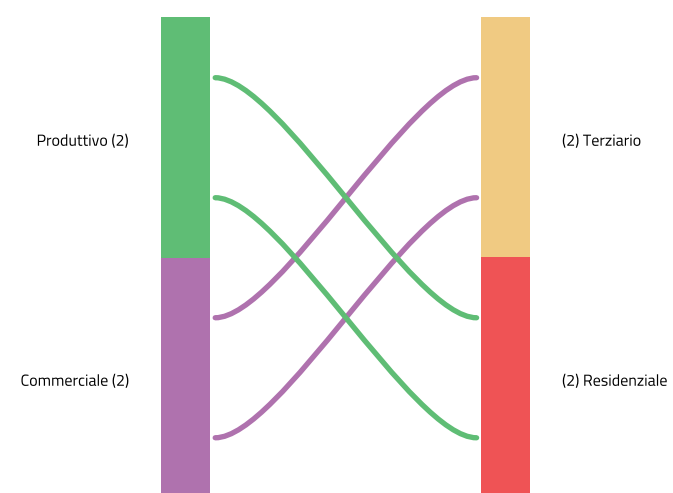
VALORI TOTALI

661.526,2 m<sup>2</sup> 25,0%

Norme transitorie

Superficie del NIL

#### DESTINAZIONI E CAMBI D'USO



0 100 m

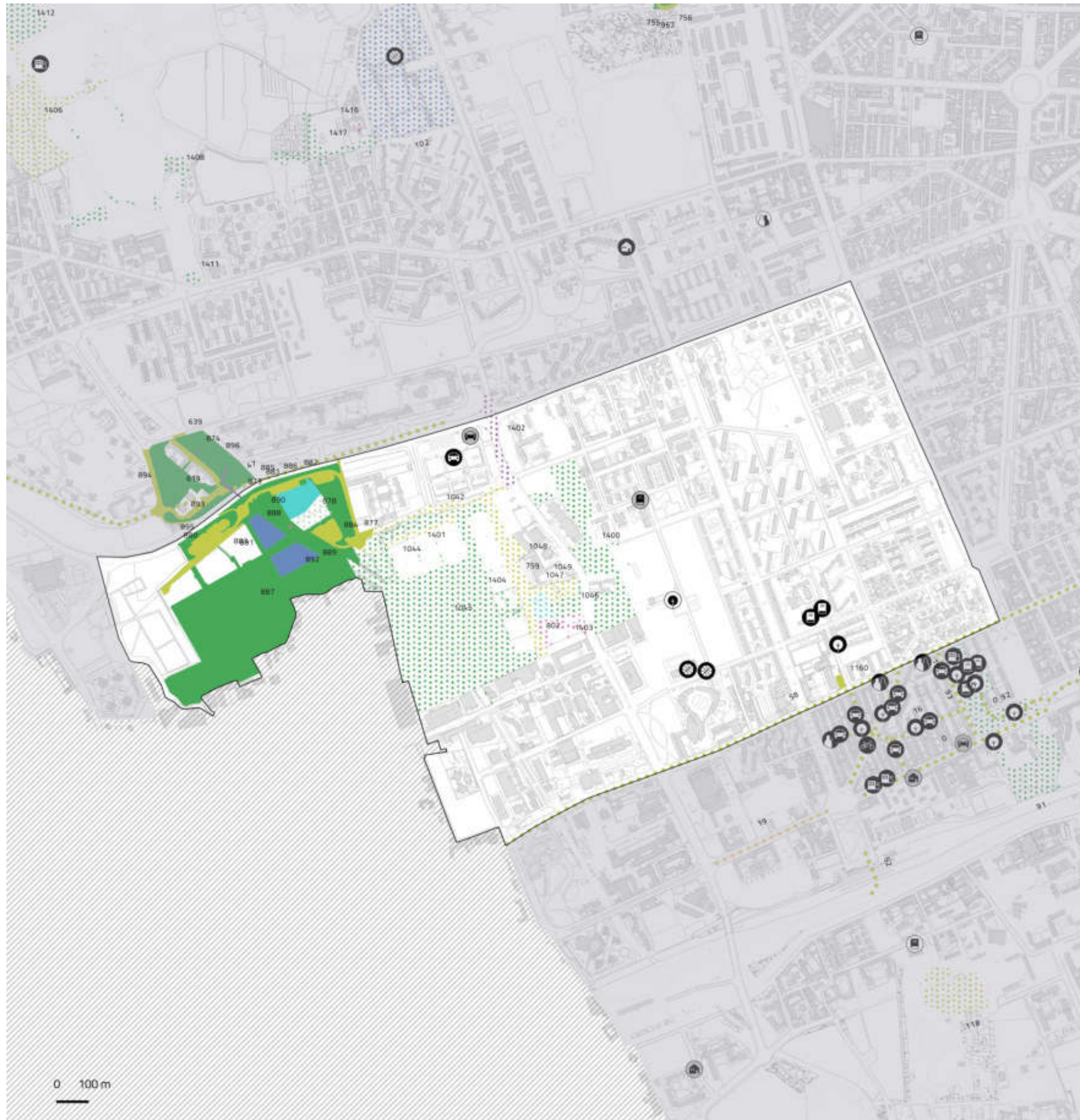
- Piazze
- Grandi Funzioni Urbane
- Nodi di interscambio
- Nuclei Storici Esterni
- Rigenerazione Ambientale
- Ambiti di Rinnovamento Urbano (ARU)
- Spazi a vocazione pedonale
- Norma Transitoria (attuata)
- Norma Transitoria (Non Attuata)
- Patrimonio edilizio dismesso comunale
- Patrimonio edilizio dismesso privato
- Piani Attuativi obbligatori
- Comunicazione Inizio Lavori Asseverata
- Permesso di Costruire Convenzionato
- Segnalazione Certificata di Inizio Attività
- Permesso di costruire



NIL 53

# Lorenteggio

## Opere pubbliche



ID	Nome
485	ADP LORENTEGGIO
759	NUOVO BOULEVARD
802	CAM E SERVIZI SOCIALI TERRITORIALI
873	PASSERELLA CICLOPEDONALE
877	RIQUALIFICAZIONE VIA DEI CALCHI TAEGGI
878	SCUOLA MATERNA
880	PARCHEGGI OVEST
881	PARCHEGGI CENTRO
882	PARCHEGGI EST
883	RIQUALIFICAZIONE VIA LUIGI MENGONI
884	PARCO BLU
885	AREA VERDE
886	AREA VERDE
887	PARCO DEI FONTANILI
888	PIAZZA DEL DEVIATORE
889	PARCHEGGI
890	COMUNITA' NUOVA ONLUS
891	PISCINA
892	CENTRO SPORTIVO
1042	RIQUALIFICAZIONE VIA TAEGGI
1044	AREA VERDE
1045	PARCO
1046	PARCO
1047	PARCHEGGI
1048	NUOVO PARCHEGGIO
1049	RIQUALIFICAZIONE TRAVERSA VIA BISCEGLIE
1160	PARCHEGGI
1400	PARCO
1401	STRADA
1402	NUOVA PISTA CICLABILE
1403	NUOVA PIAZZA COMMERCIALE
1404	PARCO

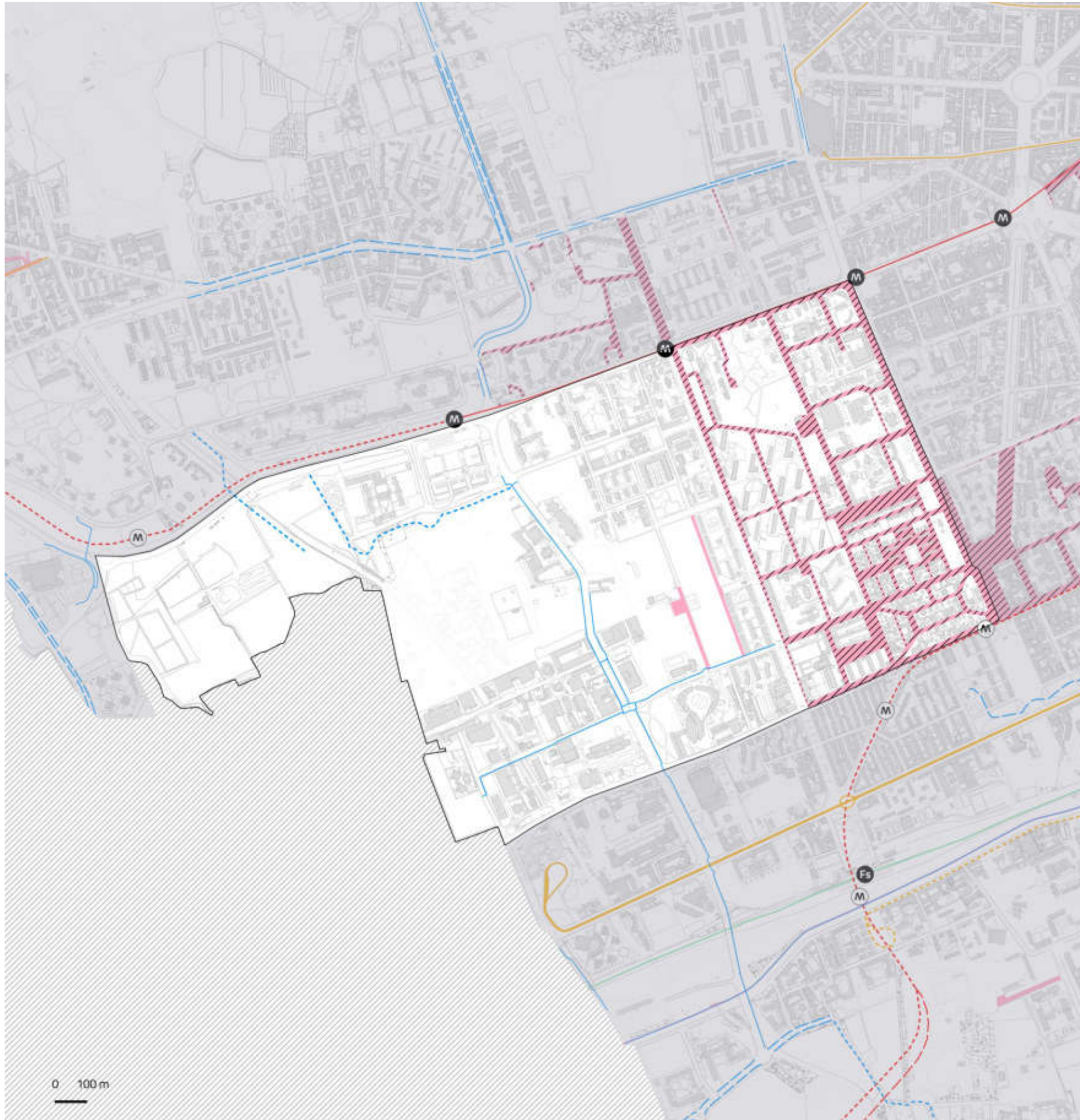
in programma	in corso	in esercizio



NIL 53

## Lorenteggio

### Mobilità e Accessibilità



	Fermate rete metropolitana	Fermate rete ferroviaria	Rete ciclopedonale
In esercizio	1	0	2.711 m
In progetto (medio termine)	0	0	0 m
In programma (lungo termine)	0	0	1.160 m
			0 stazioni Bike sharing

6.708 m<sup>2</sup>  
Zone 30 esistenti

1.154.067 m<sup>2</sup>  
Ambiti ad alta accessibilità

202.332 m<sup>2</sup>  
Zone 30 previste

43,6%  
Ambiti ad alta accessibilità  
in relazione alla  
superficie del NIL

2

Parcheggi pubblici

**Rete metropolitana**  
● In esercizio  
● In progetto  
● In programma

**Rete tramviaria**  
— In esercizio  
— In progetto  
— In programma

**Aree pedonali**  
■ Esistenti  
■ Previste

**Rete ferroviaria**  
● In esercizio  
● In progetto  
● In programma

**Rete ciclopedonale**  
— In esercizio  
— In progetto  
— In programma

**Zone 30**  
■ Esistenti  
■ Previste



NIL 54

# Muggiano



## Dati socio-demografici

0,4 km<sup>2</sup>  
Superficie

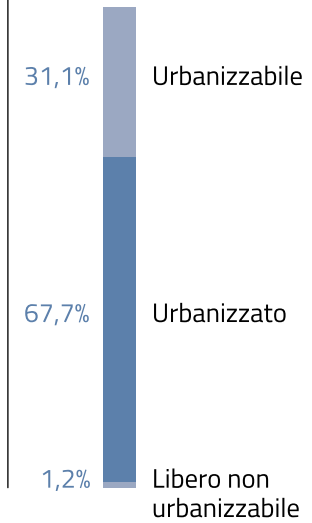
0,2%  
della superficie di Milano

7.718 ab/km<sup>2</sup>  
Densità abitativa

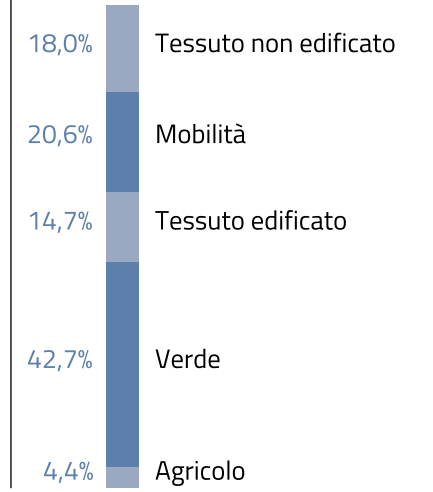
1.351  
Famiglie

6,5%  
Popolazione straniera

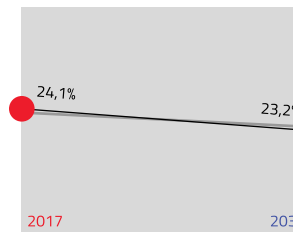
### Componenti del suolo




### Uso prevalente del suolo nel TUC



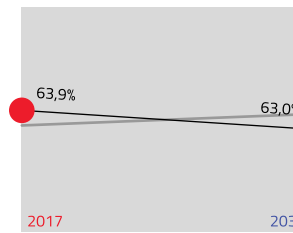
### Giovani (da 0 a 18 anni)



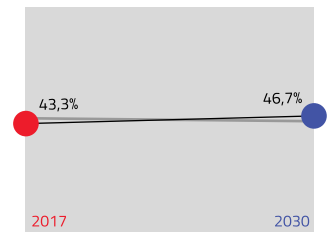
### Residenti



### Adulti (da 19 a 64 anni)

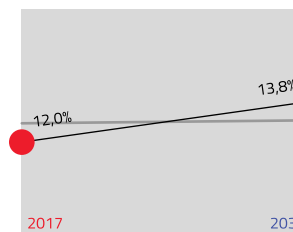


### Indice di dipendenza strutturale




Rapporto tra popolazione da 0 a 14 anni e oltre 65 anni / da 15 a 64 anni

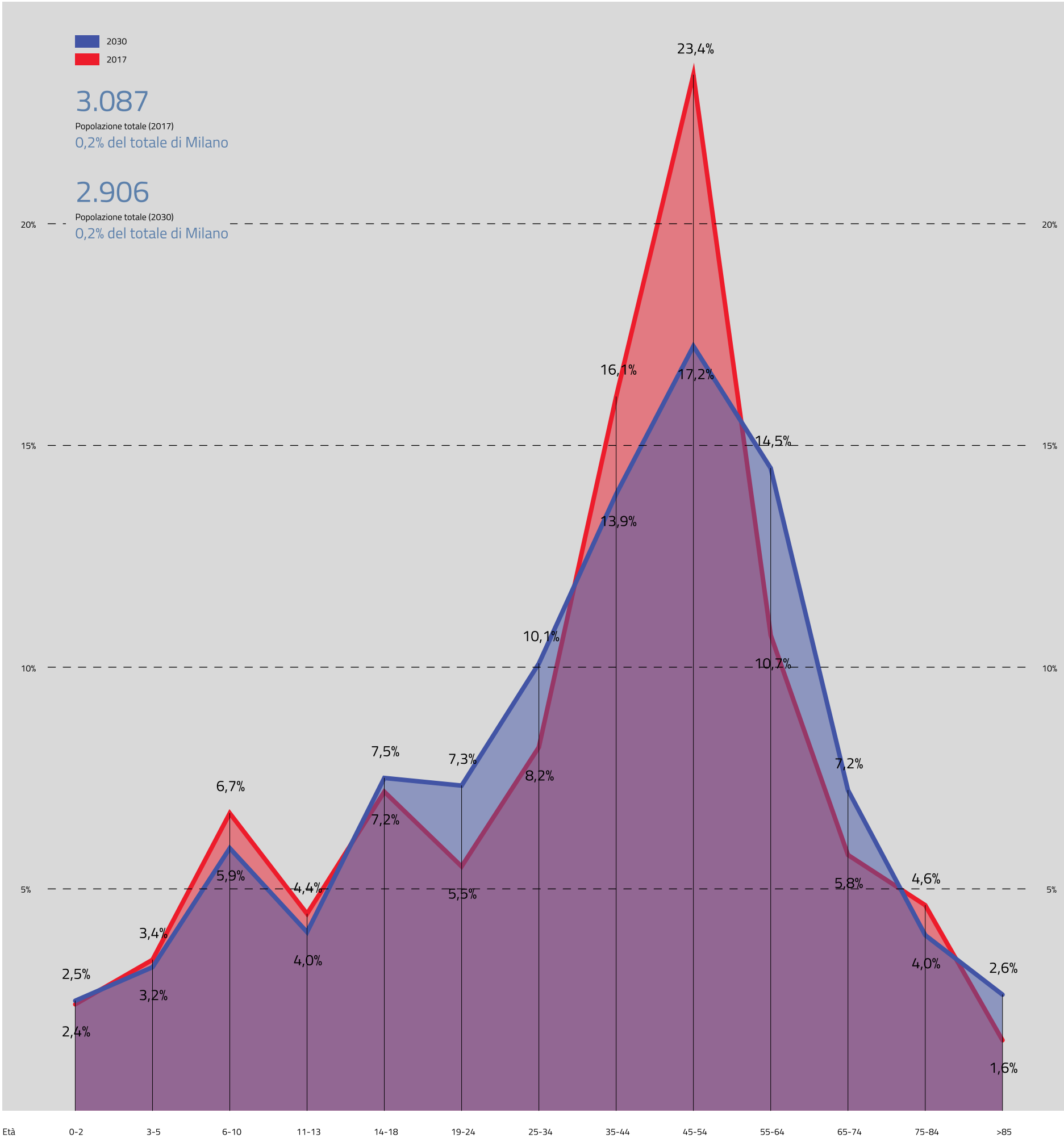
### Anziani (oltre 65 anni)



### Indice di vecchiaia



Rapporto tra la popolazione oltre 64 anni / da 0 a 14 anni



2030

3.087

Popolazione totale (2017)  
0,2% del totale di Milano

2.906

Popolazione totale (2030)  
0,2% del totale di Milano

20% ————— 20%

15% ————— 15%

10% ————— 10%

5% ————— 5%

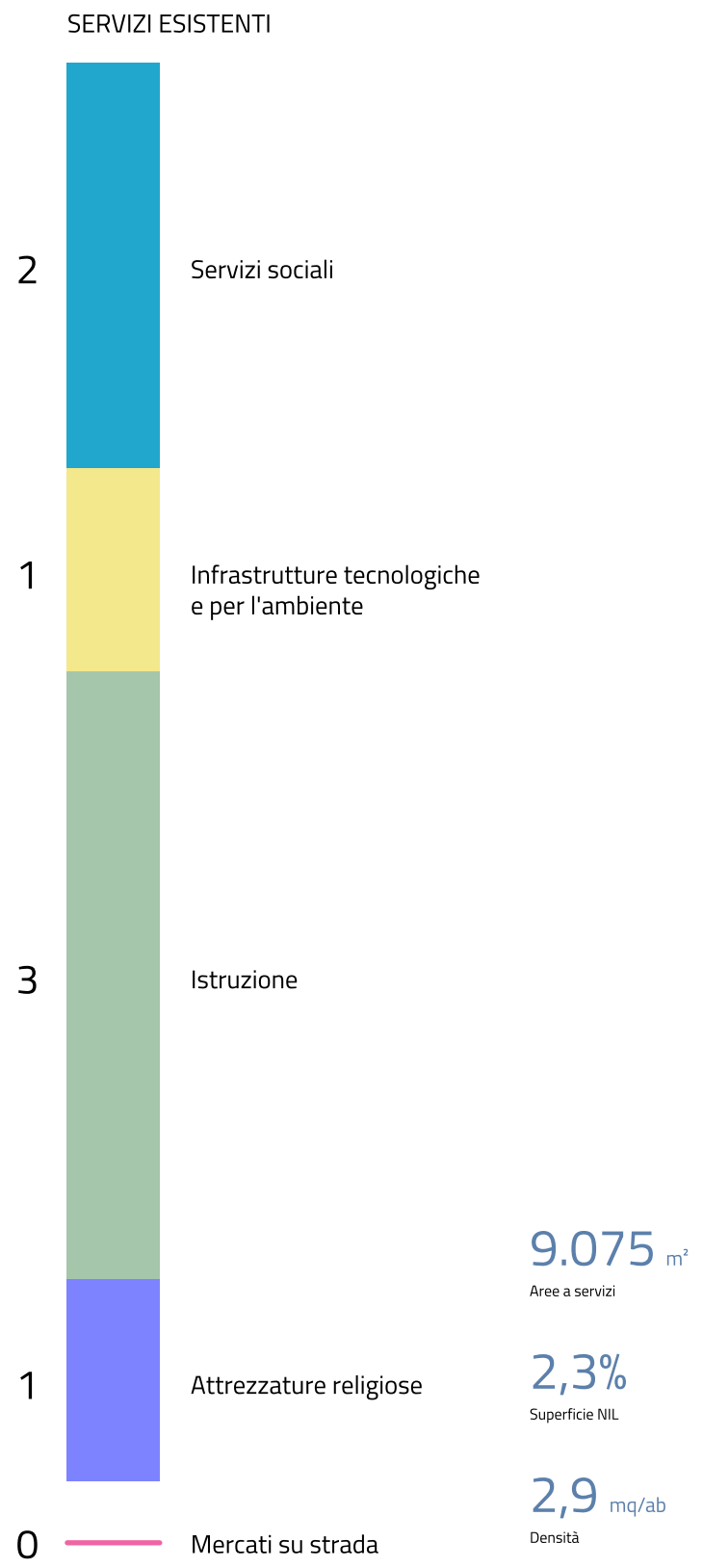
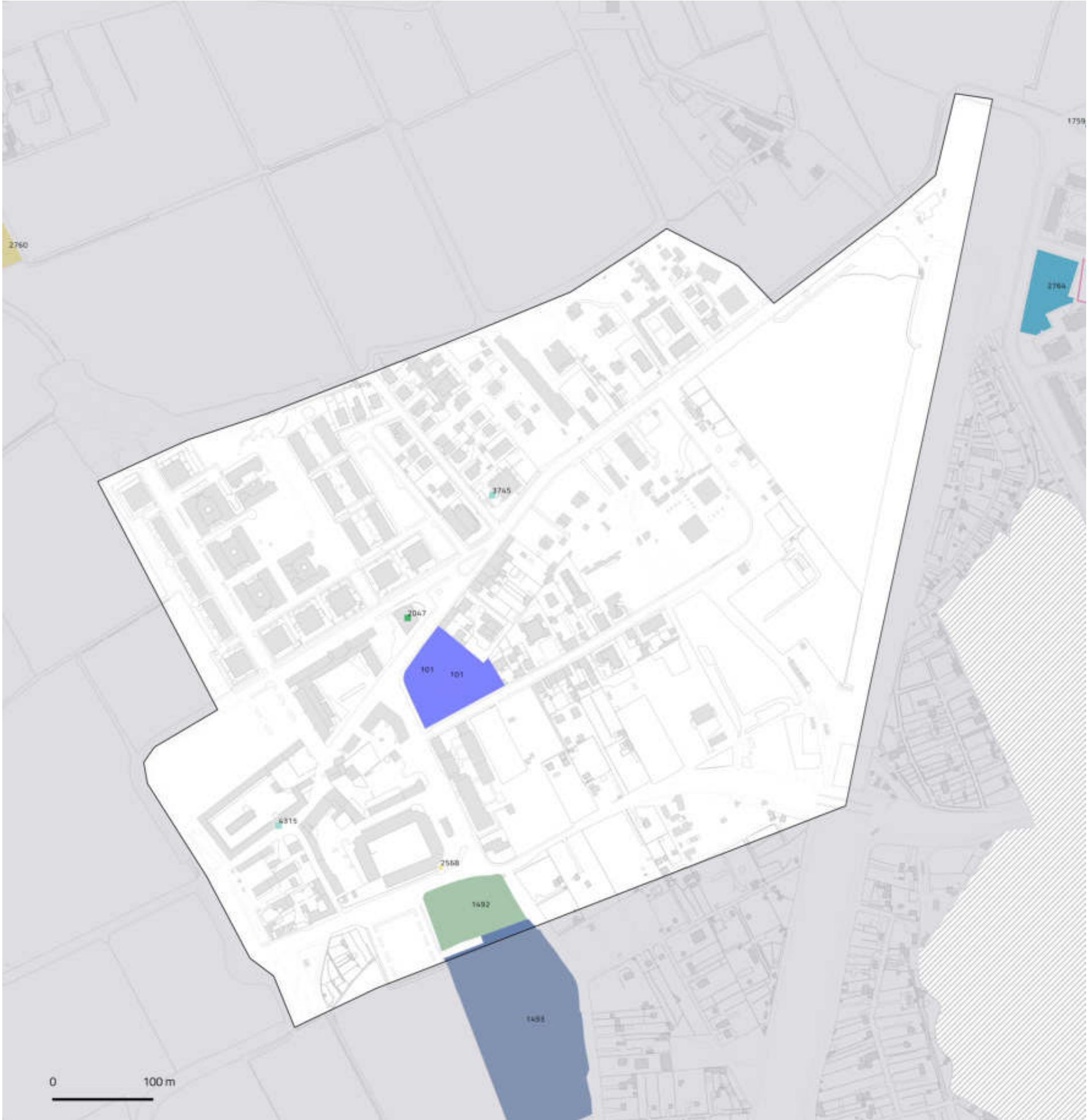
Età 0-2 3-5 6-10 11-13 14-18 19-24 25-34 35-44 45-54 55-64 65-74 75-84 >85



NIL 54

# Muggiano

## Dotazione dei servizi esistenti





NIL 54

## Muggiano

### Il sistema del verde e delle acque

#### VERDE ESISTENTE

**15.115** m<sup>2</sup>

Verde urbano complessivo

86,4% – 13.052 m<sup>2</sup> esistente

13,6% – 2.063 m<sup>2</sup> ambientale

**19.467** m<sup>2</sup>

**590**

Alberi

**2.671**

Filari

**1.797** m<sup>2</sup>

Aree destinate

all'agricoltura

**1.797** m<sup>2</sup>

Aree di forestazione

**169.697** m<sup>2</sup>

Superficie soggetta

a Parco Regionale

#### VERDE PREVISTO

**9.560** m<sup>2</sup>

Verde di nuova previsione

100,0% – 9.560 m<sup>2</sup> pertinenze indirette

- Verde urbano esistente
- Verde ambientale
- Alberi monumentali
- Aree destinate all'agricoltura
- Parco Regionale
- Aree boscate
- Giardini condivisi
- Orti urbani
- Verde di nuova previsione

- Nuovi boschi
- Nuovi parchi urbani
- Piantumazioni previste
- Proposta perimetro PASM
- PLIS Media Valle del Lambro
- Proposta PLIS Martesana
- Parco Agricolo Ticinello
- Tracciato riapertura Navigli
- Reticolo idrico
- Progetto riapertura Navigli

0 100 m



NIL 54

## Muggiano

### Rigenerazione e trasformazione

2.006,1 m<sup>2</sup>

Norme transitorie  
in attuazione

AREE SOTTOPOSTE A NORMA TRANSITORIA – IN PREVISIONE

7.039,4 m<sup>2</sup>

Norme transitorie  
non attuate

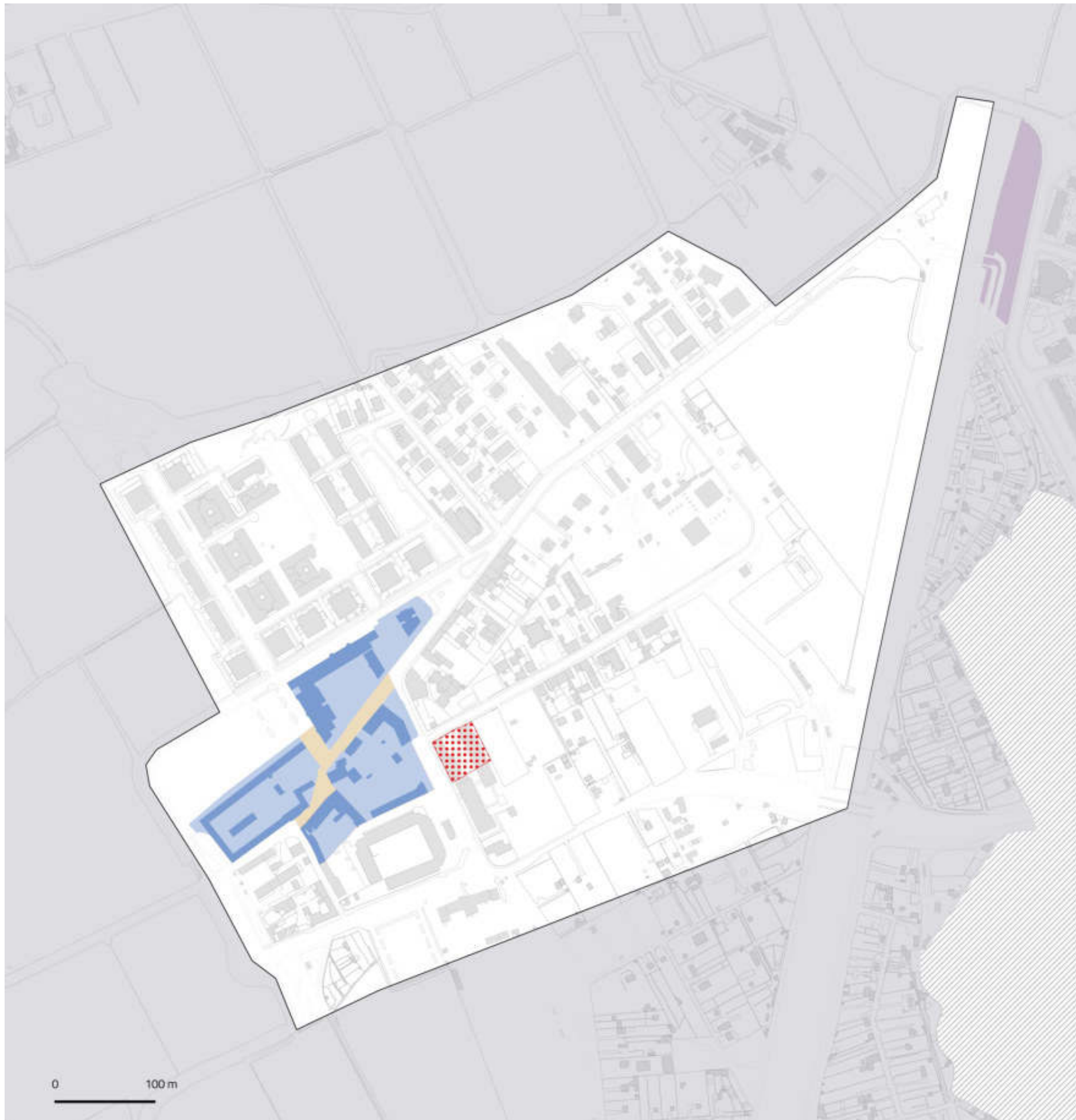
VALORI TOTALI

9.045,5 m<sup>2</sup>

Norme transitorie

2,0%

Superficie del NIL

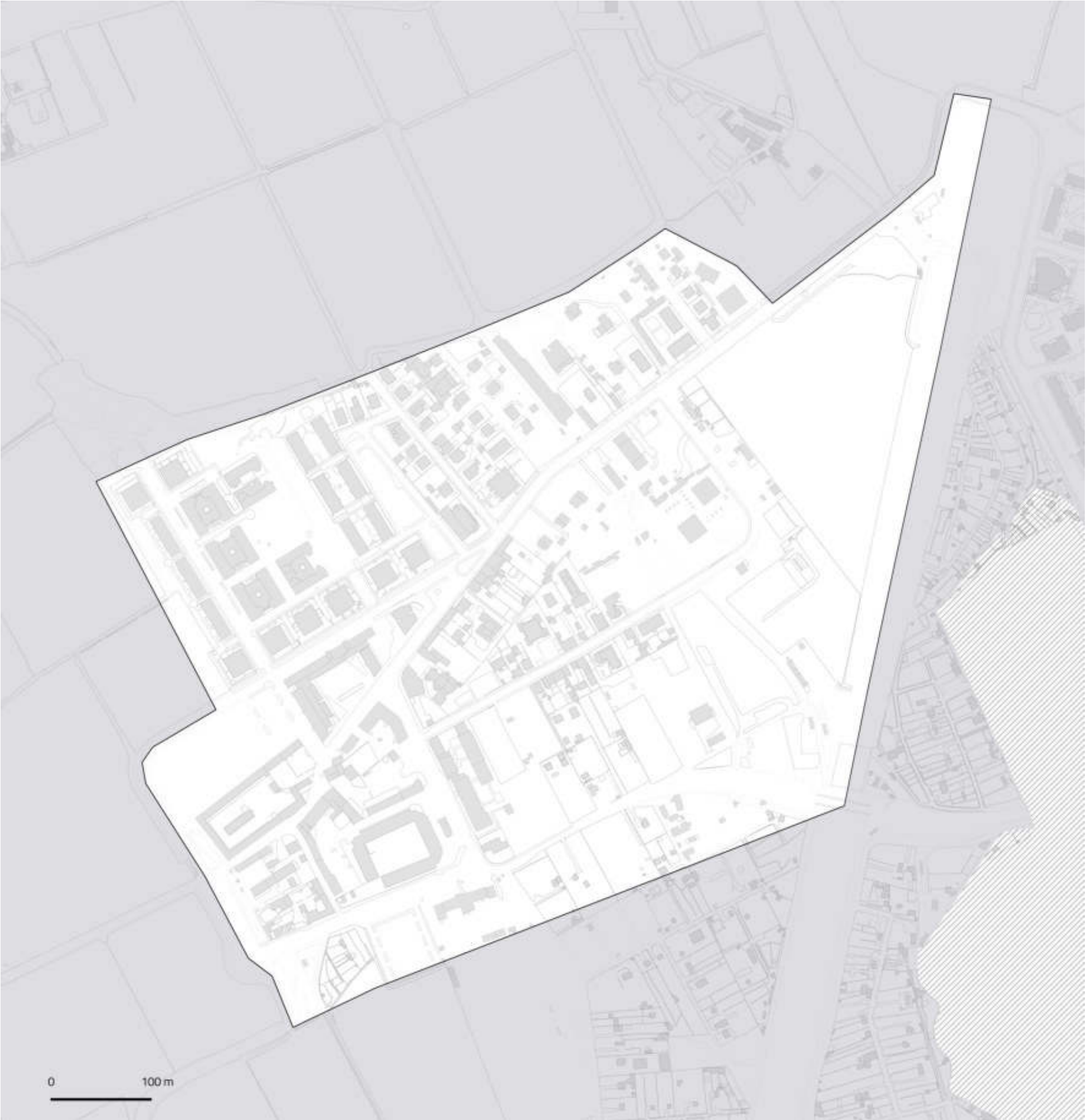


- |  |                                     |  |   |
|--|-------------------------------------|--|---|
|  | Piazze                              |  | Norma Transitoria (Non Attuata)             |
|  | Grandi Funzioni Urbane              |  | Patrimonio edilizio dismesso comunale       |
|  | Nodi di interscambio                |  | Patrimonio edilizio dismesso privato        |
|  | Nuclei Storici Esterni              |  | Piani Attuativi obbligatori                 |
|  | Rigenerazione Ambientale            |  | Comunicazione Inizio Lavori Asseverata      |
|  | Ambiti di Rinnovamento Urbano (ARU) |  | Permesso di Costruire Convenzionato         |
|  | Spazi a vocazione pedonale          |  | Segnalazione Certificata di Inizio Attività |
|  | Norma Transitoria (attuata)         |  | Permesso di costruire                       |



# Muggiano

## Opere pubbliche



- in programma
- in corso
- in esercizio
- Edifici pubblici
- Luoghi di culto
- Teatri e musei
- Servizi abitativi
- Viabilità
- Ambiente
- Scuole e biblioteche
- Servizi sociali
- Sport
- Trasporto pubblico
- Mobilità dolce
- Piazza



# Muggiano

## Mobilità e Accessibilità



	Fermate rete metropolitana	Fermate rete ferroviaria	Rete ciclopedonale
In esercizio	0	0	386 m
In progetto (medio termine)	0	0	0 m
In programma (lungo termine)	0	0	0 m
			0 stazioni Bike sharing

51.742 m<sup>2</sup>  
Zone 30 previste

<p><b>Rete metropolitana</b></p> <ul style="list-style-type: none"> <li> In esercizio</li> <li> In progetto</li> <li> In programma</li> </ul>	<p><b>Rete tramviaria</b></p> <ul style="list-style-type: none"> <li> In esercizio</li> <li> In progetto</li> <li> In programma</li> </ul>	<p><b>Aree pedonali</b></p> <ul style="list-style-type: none"> <li> Esistenti</li> <li> Previste</li> </ul>
<p><b>Rete ferroviaria</b></p> <ul style="list-style-type: none"> <li> In esercizio</li> <li> In progetto</li> <li> In programma</li> </ul>	<p><b>Rete ciclopedonale</b></p> <ul style="list-style-type: none"> <li> In esercizio</li> <li> In progetto</li> <li> In programma</li> </ul>	<p><b>Zone 30</b></p> <ul style="list-style-type: none"> <li> Esistenti</li> <li> Previste</li> </ul>



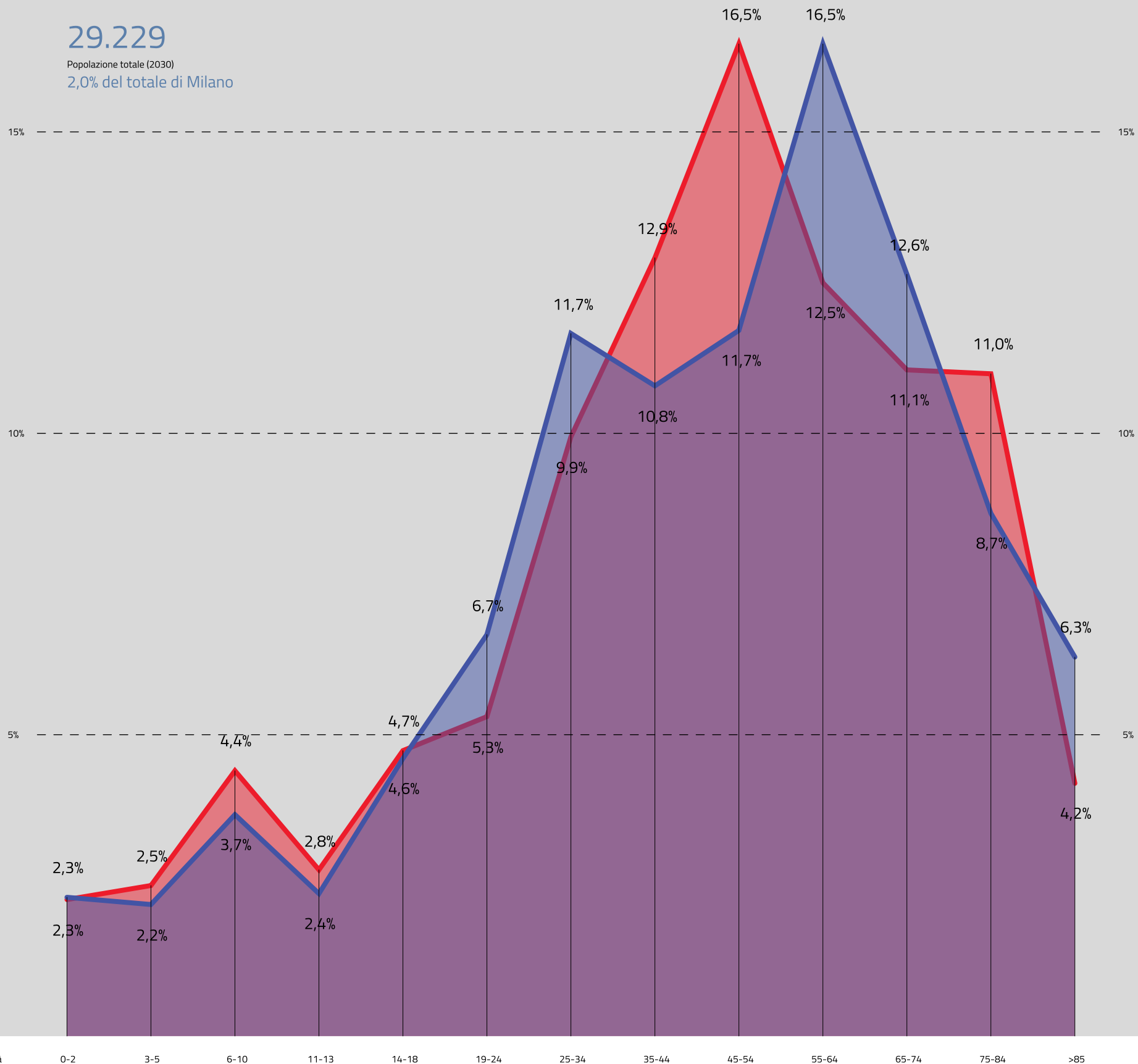
2030  
2017

29.624

Popolazione totale (2017)  
2,1% del totale di Milano

29.229

Popolazione totale (2030)  
2,0% del totale di Milano



NIL 55

## Baggio, Q.re Degli Olmi, Q.re Valsesia



### Dati socio-demografici

3,5 km<sup>2</sup>  
Superficie

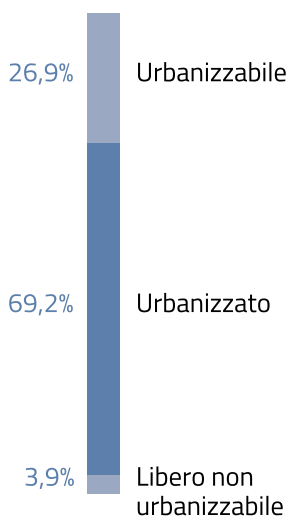
1,9%  
della superficie di Milano

8.464 ab/km<sup>2</sup>  
Densità abitativa

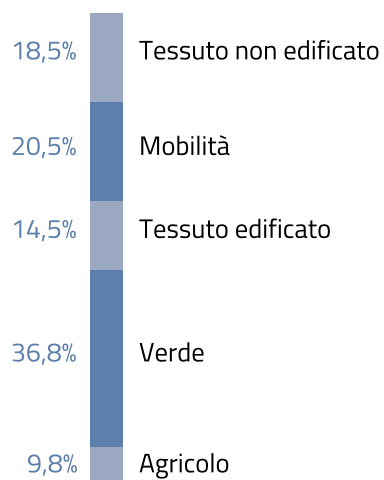
14.801  
Famiglie

18,7%  
Popolazione straniera


#### Componenti del suolo




#### Uso prevalente del suolo nel TUC



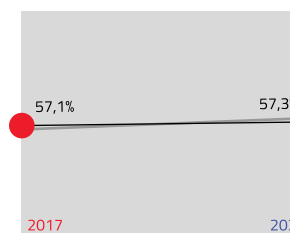
#### Giovani (da 0 a 18 anni)




#### Residenti



#### Adulti (da 19 a 64 anni)

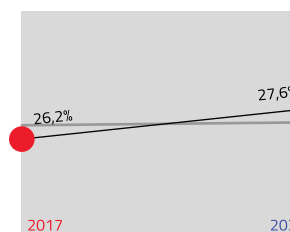


#### Indice di dipendenza strutturale

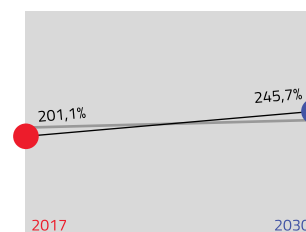


Rapporto tra popolazione da 0 a 14 anni e oltre 65 anni / da 15 a 64 anni

#### Anziani (oltre 65 anni)



#### Indice di vecchiaia



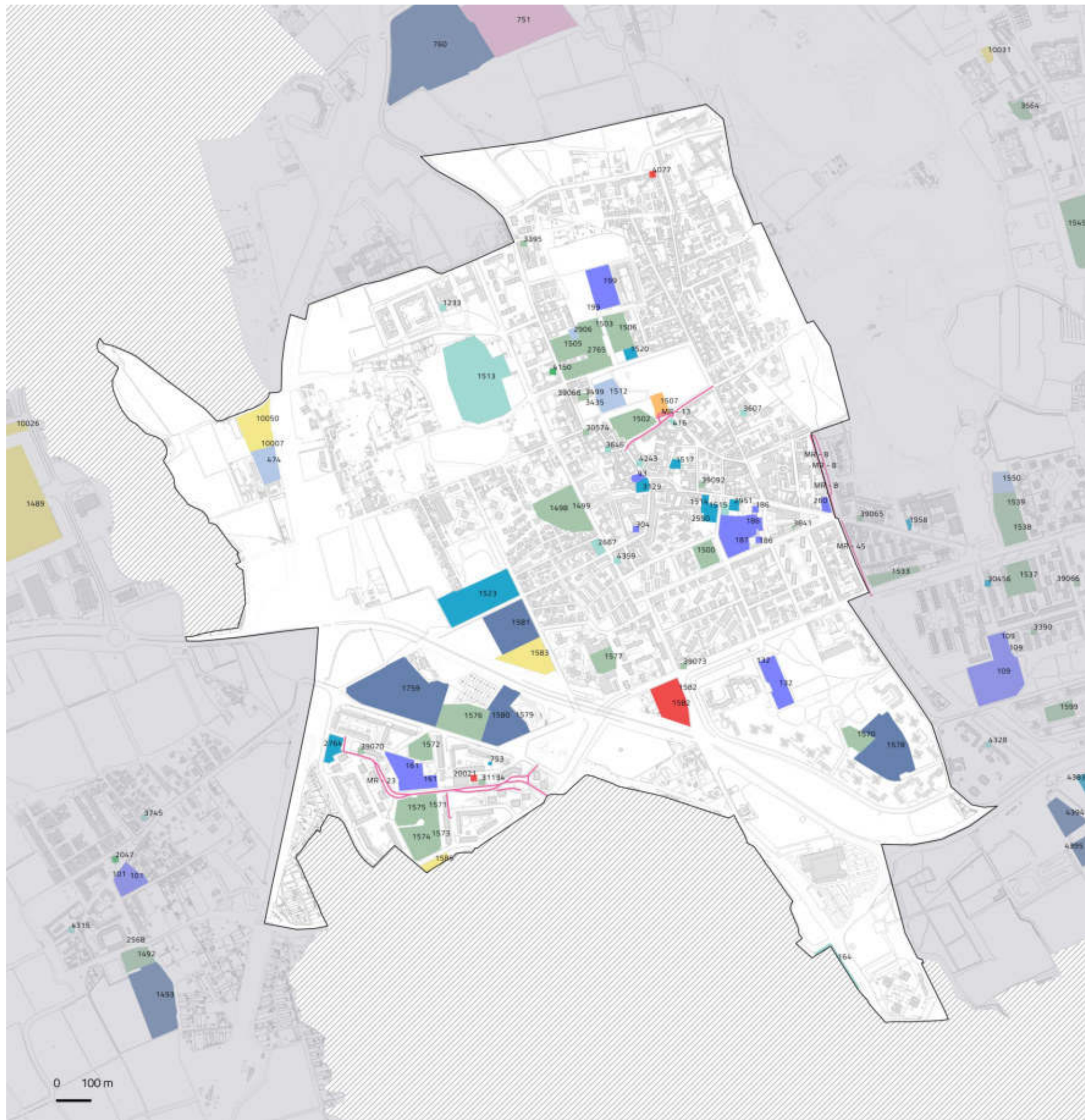
Rapporto tra la popolazione oltre 64 anni / da 0 a 14 anni



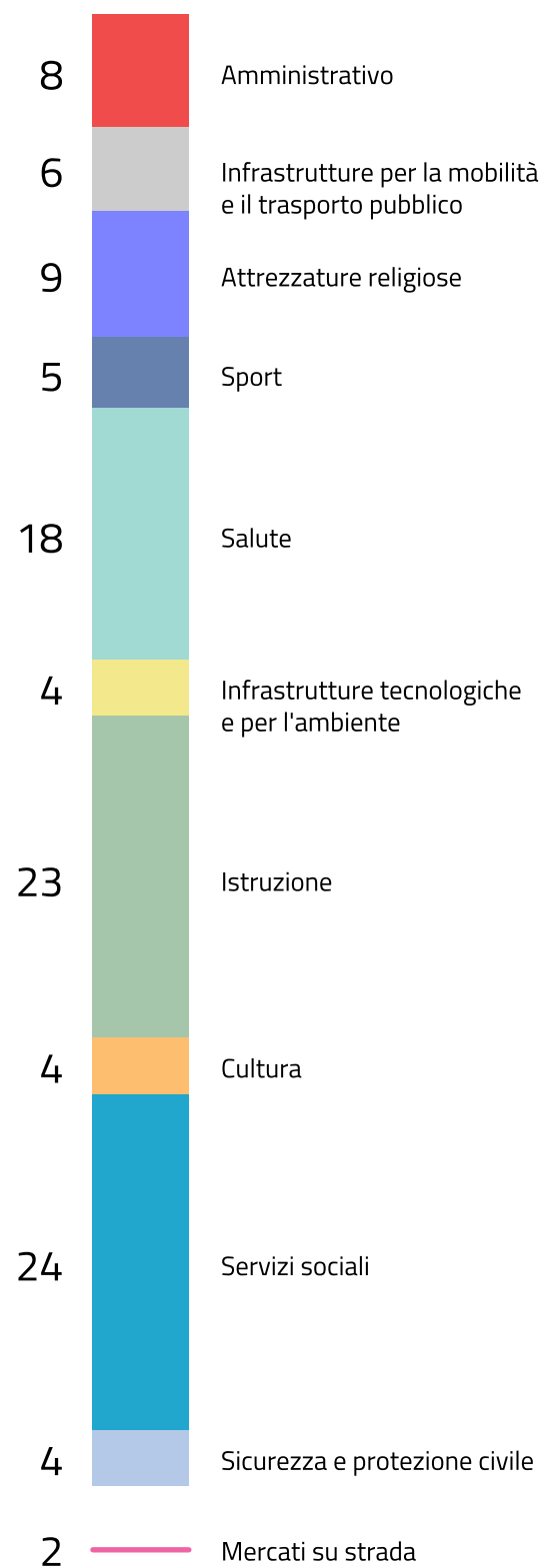
NIL 55

## Baggio, Q.re Degli Olmi, Q.re Valsesia

### Dotazione dei servizi esistenti



#### SERVIZI ESISTENTI





NIL 55

## Baggio, Q.re Degli Olmi, Q.re Valsesia

### Il sistema del verde e delle acque

#### VERDE ESISTENTE

**513.493** m<sup>2</sup>

Verde urbano complessivo

92,1% – 473.132 m<sup>2</sup> esistente

7,9% – 40.361 m<sup>2</sup> ambientale

**6.417**

Alberi

**81.220** m<sup>2</sup>

Aree di forestazione

**5.525**

Filari

**339.258** m<sup>2</sup>

Aree destinate all'agricoltura

**85.561** m<sup>2</sup>

Superficie soggetta a Parco Regionale

#### VERDE PREVISTO

**122.971** m<sup>2</sup>

Verde di nuova previsione

100,0% – 122.929 m<sup>2</sup> pertinenze indirette

0,0% – 42,0 m<sup>2</sup> norme transitorie non attuate

- Verde urbano esistente
- Verde ambientale
- Alberi monumentali
- Aree destinate all'agricoltura
- Parco Regionale
- Aree boscate
- Giardini condivisi
- Orti urbani
- Verde di nuova previsione

- Nuovi boschi
- Nuovi parchi urbani
- Piantumazioni previste
- Proposta perimetro PASM
- PLIS Media Valle del Lambro
- Proposta PLIS Martesana
- Parco Agricolo Ticinello
- Tracciato riapertura Navigli
- Reticolo idrico
- Progetto riapertura Navigli

0 100 m



NIL 55

## Baggio, Q.re Degli Olmi, Q.re Valsesia

### Rigenerazione e trasformazione

AREE SOTTOPOSTE A NORMA TRANSITORIA – IN ATTUAZIONE

9.343,0 m<sup>2</sup>

Norme transitorie  
in attuazione

2.611,3 m<sup>2</sup>

Aree a verde

100,0% – 2.611,3 m<sup>2</sup> urbano

AREE SOTTOPOSTE A NORMA TRANSITORIA – IN PREVISIONE

44.168,8 m<sup>2</sup>

Norme transitorie  
non attuate

42,0 m<sup>2</sup>

Aree a verde

100,0% – 42,0 m<sup>2</sup> urbano

VALORI TOTALI

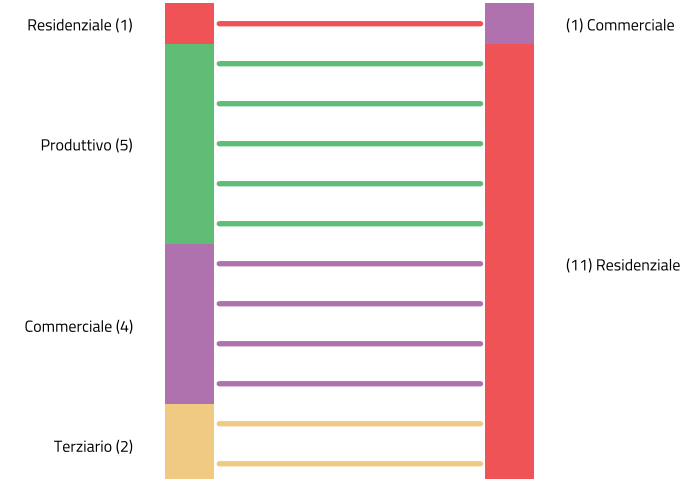
53.511,8 m<sup>2</sup>

Norme transitorie

1,5%

Superficie del NIL

#### DESTINAZIONI E CAMBI D'USO



- Piazze
- Grandi Funzioni Urbane
- Nodi di interscambio
- Nuclei Storici Esterni
- Rigenerazione Ambientale
- Ambiti di Rinnovamento Urbano (ARU)
- Spazi a vocazione pedonale
- Norma Transitoria (attuata)
- Norma Transitoria (Non Attuata)
- Patrimonio edilizio dismesso comunale
- Patrimonio edilizio dismesso privato
- Piani Attuativi obbligatori
- Comunicazione Inizio Lavori Asseverata
- Permesso di Costruire Convenzionato
- Segnalazione Certificata di Inizio Attività
- Permesso di costruire

0 100 m

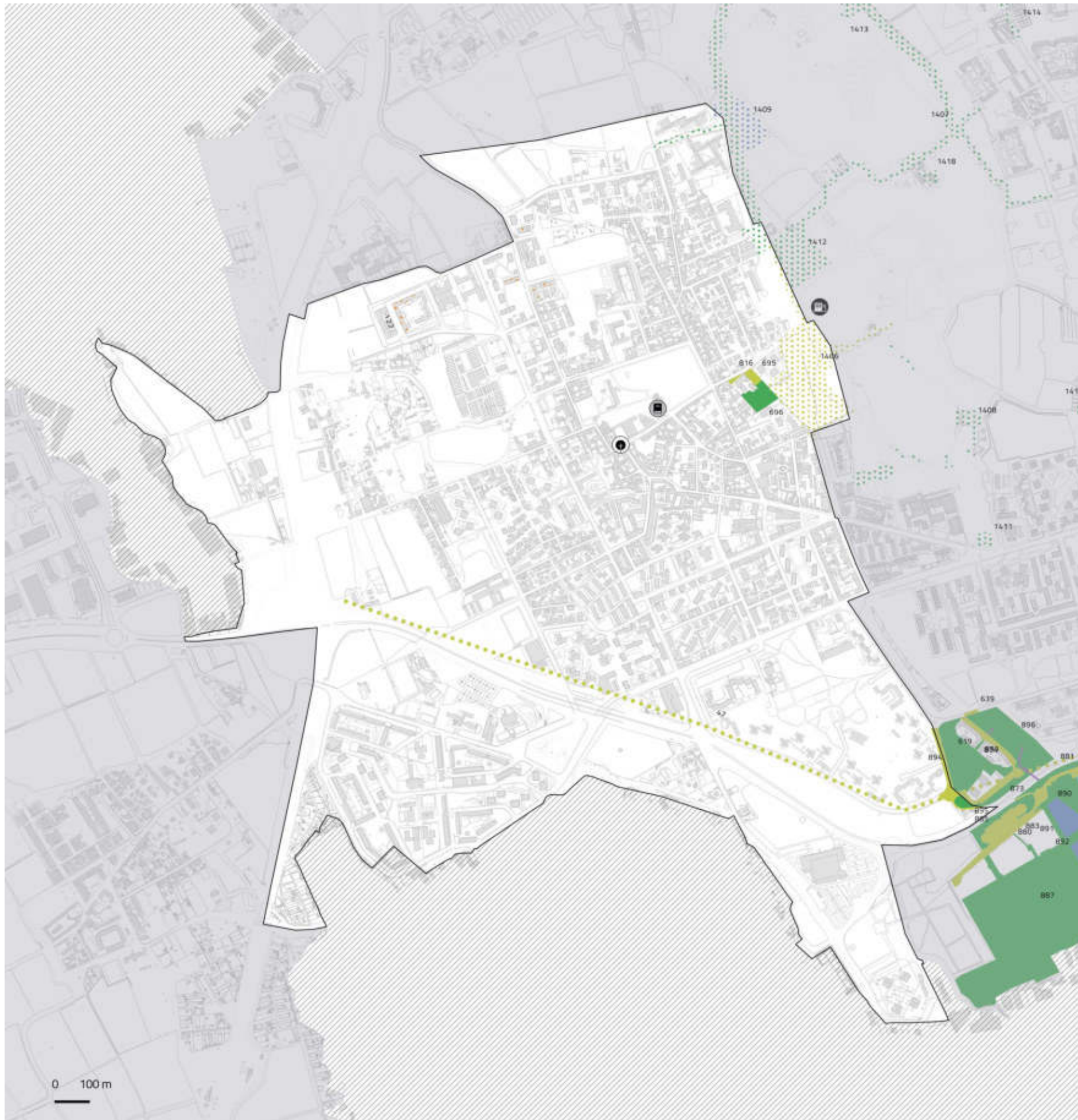


NIL 55

## Baggio, Q.re Degli Olmi, Q.re Valsesia

### Opere pubbliche

ID	Nome
122	QUARTIERE QUINTO ROMANO
397	PROLUNGAMENTO M1 BAGGIO
695	PARCHEGGI
696	AREA VERDE
816	MARCIPIEDE VIA BROGGINI
893	VIA PRATO
894	RIQUALIFICAZIONE VIA VALSEZIA
895	AREA VERDE
1405	NUOVO PERCORSO CICLOPEDONALE
1406	RIQUALIFICAZIONE PERCORSI CICLOPEDONALI
1409	CAMPO SPORTIVO

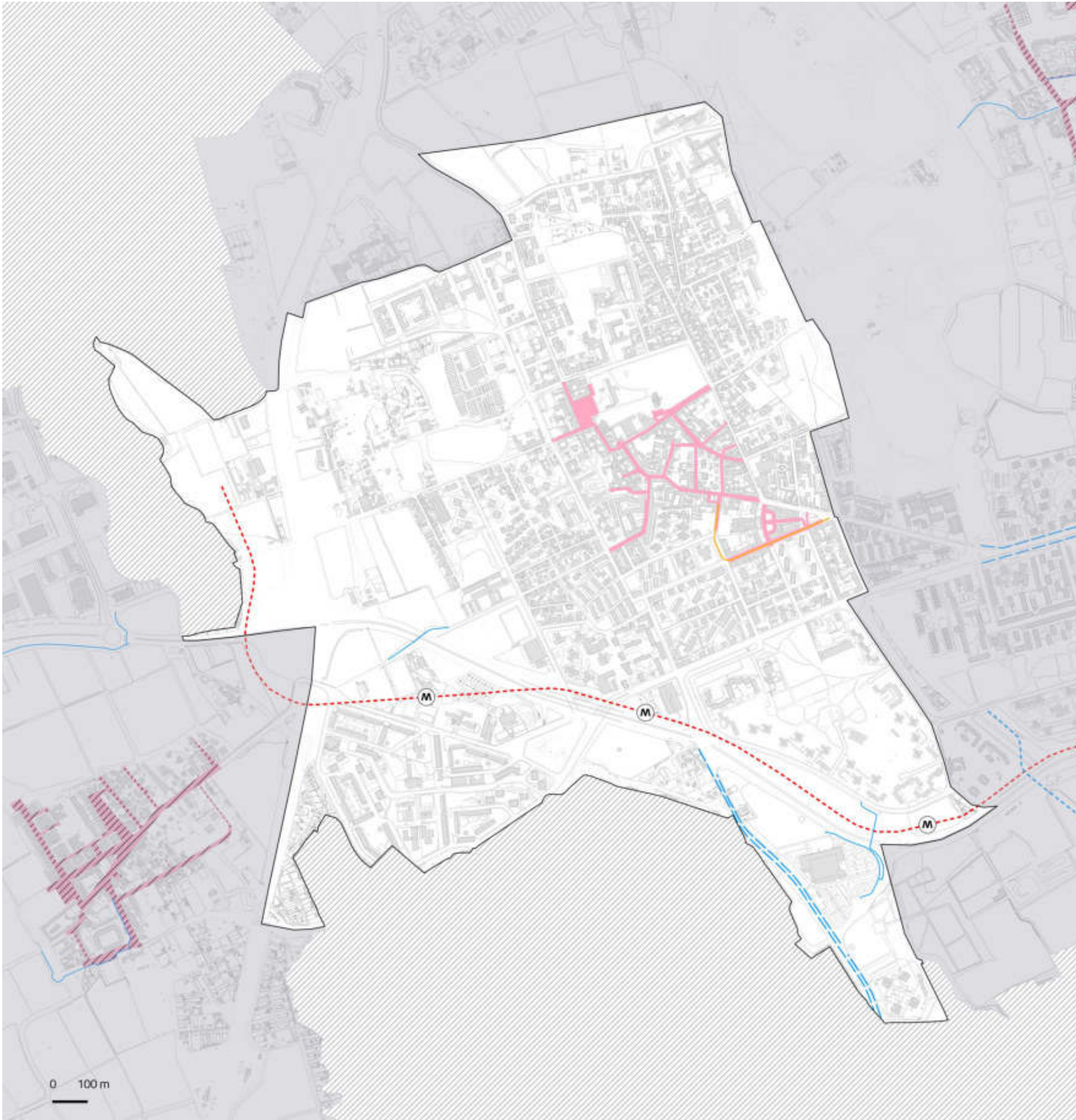




NIL 55

## Baggio, Q.re Degli Olmi, Q.re Valsesia

### Mobilità e Accessibilità



	Fermate rete metropolitana	Fermate rete ferroviaria	Rete ciclopedonale
In esercizio	0	0	807 m
In progetto (medio termine)	3	0	1.752 m
In programma (lungo termine)	0	0	0 m
			0 stazioni Bike sharing

28.914 m<sup>2</sup>  
Zone 30 esistenti

6  
Parcheggi pubblici





NIL 56

## Forze Armate



### Dati socio-demografici

3,2 km<sup>2</sup>  
Superficie

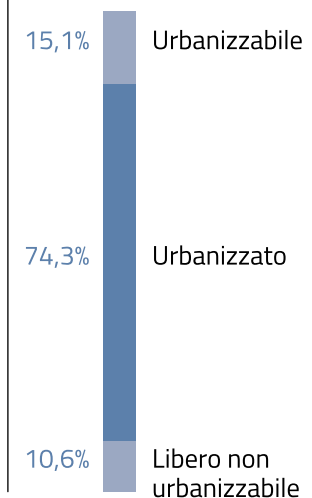
1,8%  
della superficie di Milano

7.572 ab/km<sup>2</sup>  
Densità abitativa

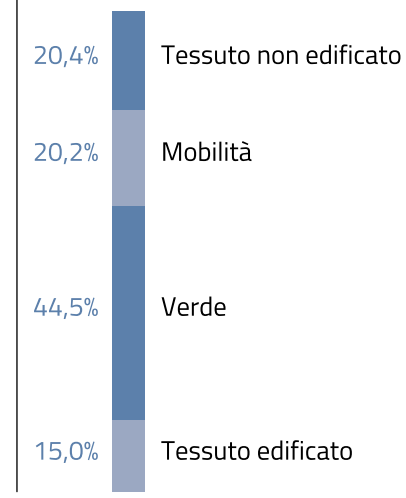
12.268  
Famiglie

18,1%  
Popolazione straniera

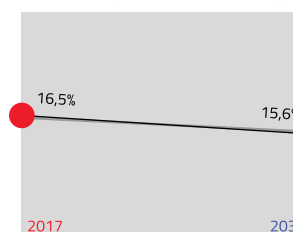
#### Componenti del suolo




#### Uso prevalente del suolo nel TUC



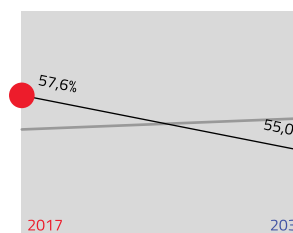
#### Giovani (da 0 a 18 anni)



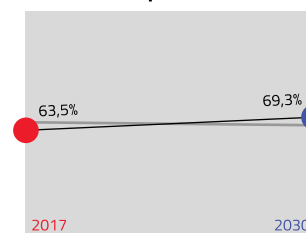
#### Residenti



#### Adulti (da 19 a 64 anni)




#### Indice di dipendenza strutturale




Rapporto tra popolazione da 0 a 14 anni e oltre 65 anni / da 15 a 64 anni

#### Anziani (oltre 65 anni)



#### Indice di vecchiaia



Rapporto tra la popolazione oltre 64 anni / da 0 a 14 anni

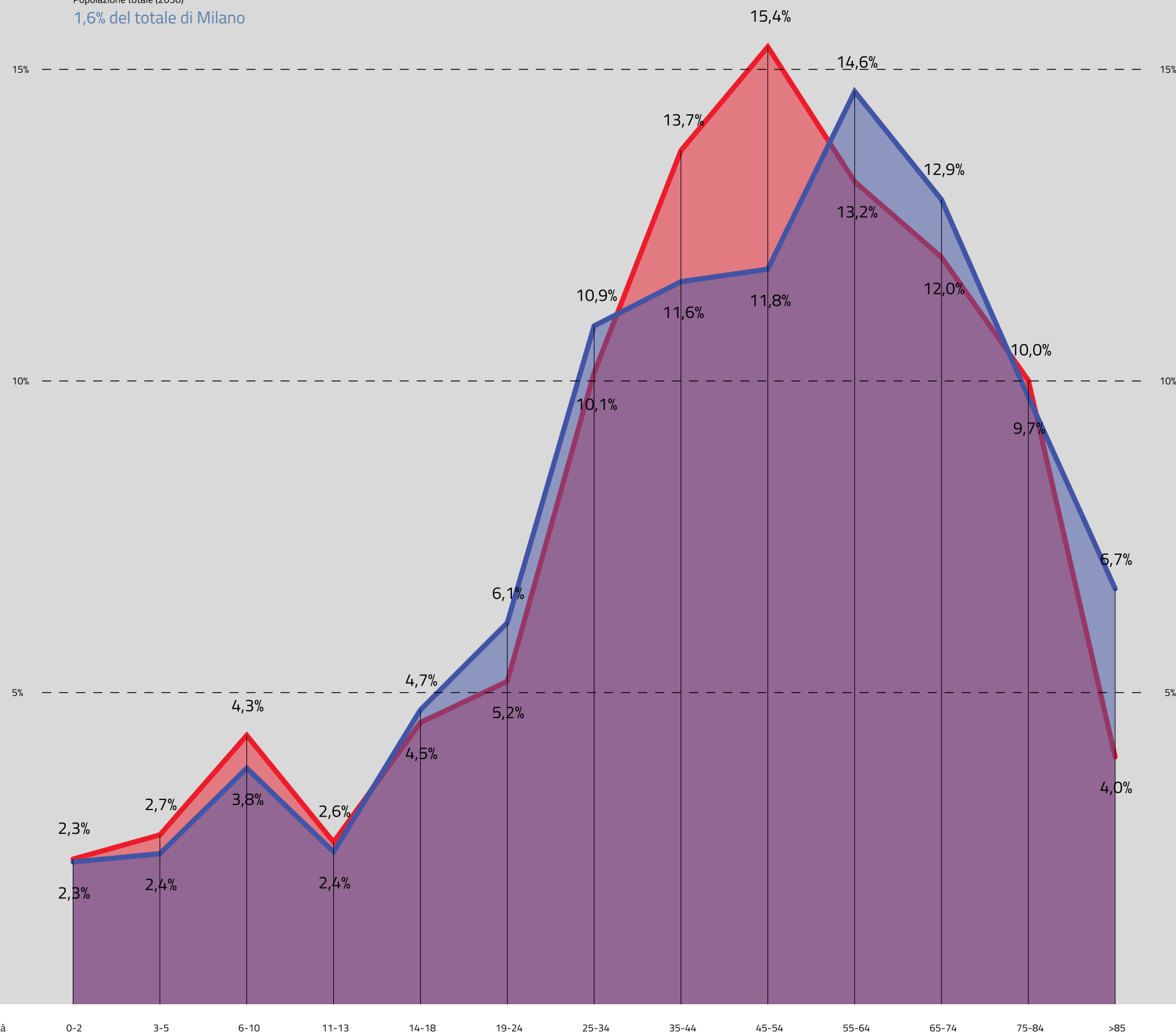
2030  
2017

24.231

Popolazione totale (2017)  
1,7% del totale di Milano

23.402

Popolazione totale (2030)  
1,6% del totale di Milano



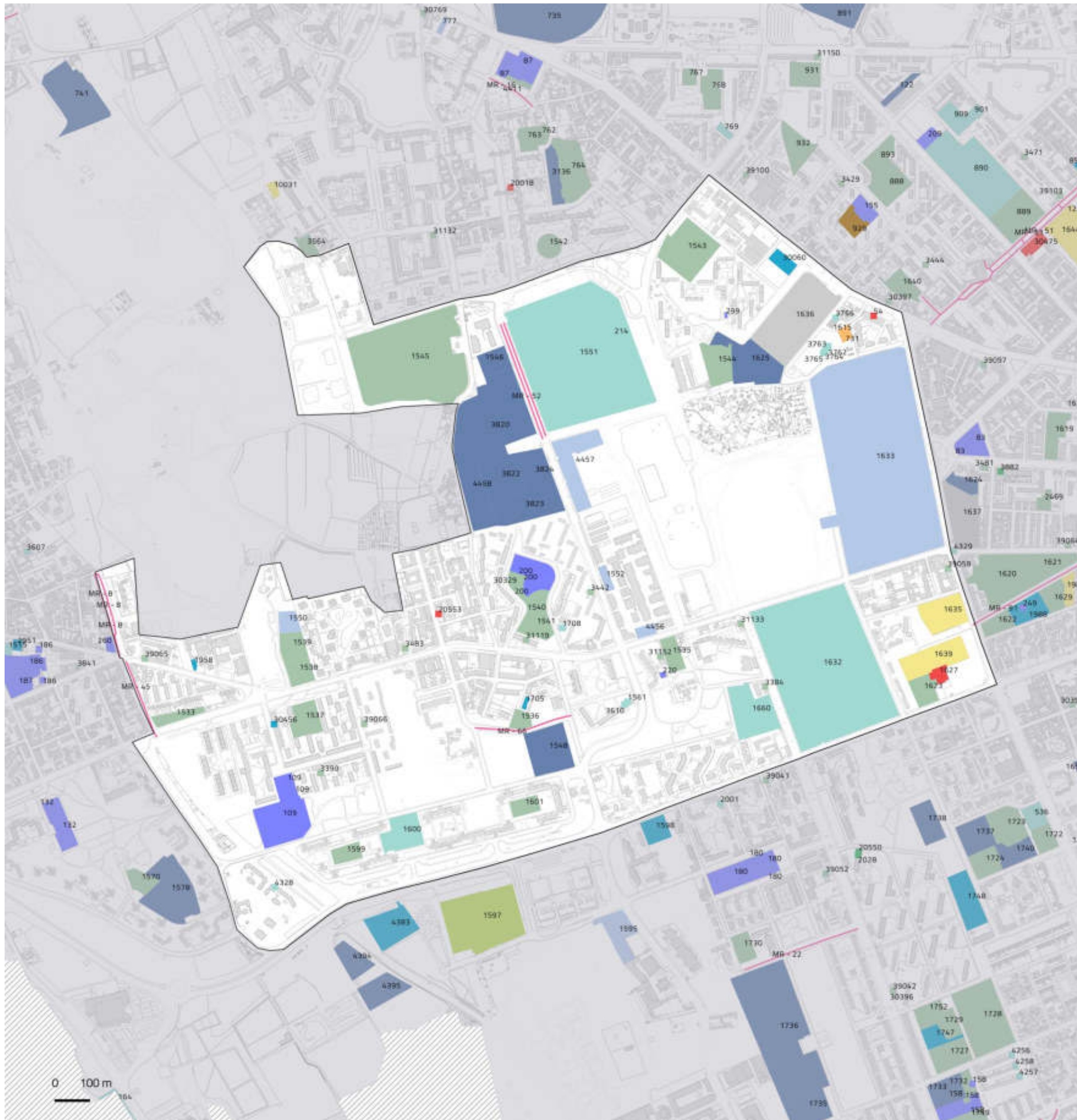
Età 0-2 3-5 6-10 11-13 14-18 19-24 25-34 35-44 45-54 55-64 65-74 75-84 >85



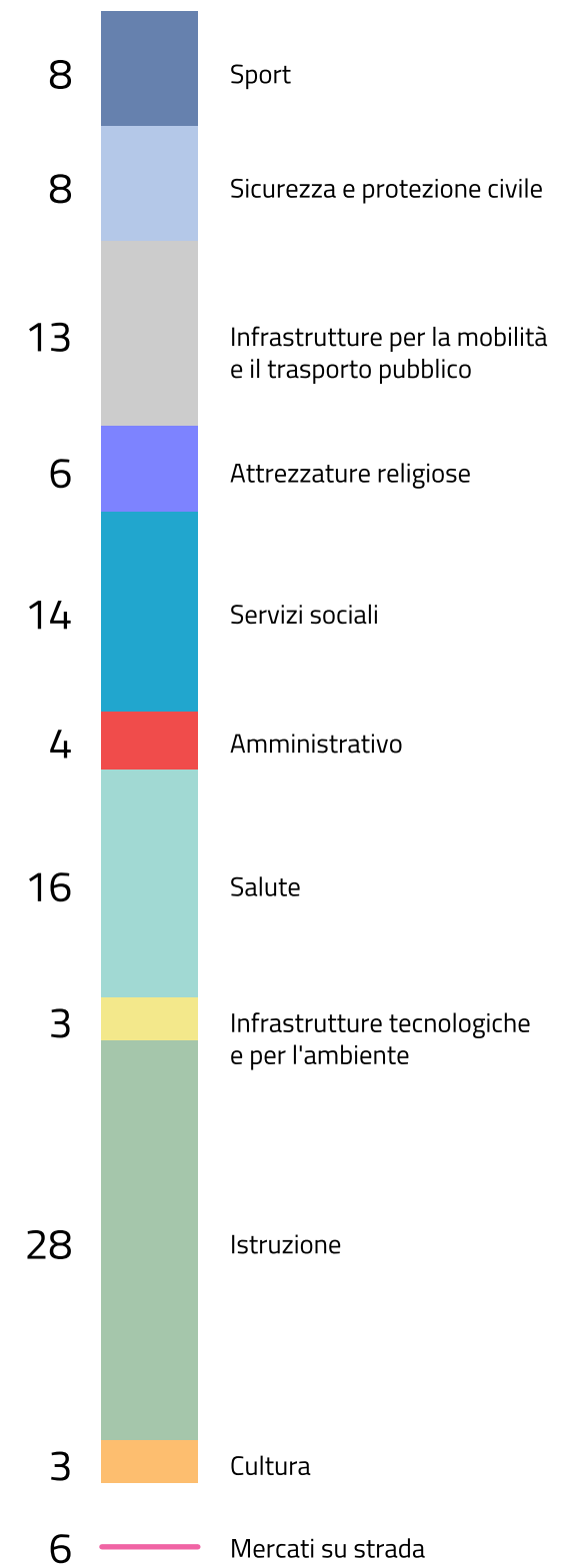
NIL 56

## Forze Armate

### Dotazione dei servizi esistenti



#### SERVIZI ESISTENTI



864.316 m<sup>2</sup>

Aree a servizi

27,0%

Superficie NIL

35,7 mq/ab

Densità



NIL 56

## Forze Armate

### Il sistema del verde e delle acque

#### VERDE ESISTENTE

**459.791** m<sup>2</sup>

Verde urbano complessivo

91,1% – 418.866 m<sup>2</sup> esistente  
8,9% – 40.925 m<sup>2</sup> ambientale

#### VERDE PREVISTO

**18.125** m<sup>2</sup>

Verde di nuova previsione

100,0% – 18.125 m<sup>2</sup> pertinenze indirette

**6.910**

Alberi

**5.612**

Filari

**7.798** m<sup>2</sup>

Aree di forestazione

**2.715** m<sup>2</sup>

Orti urbani

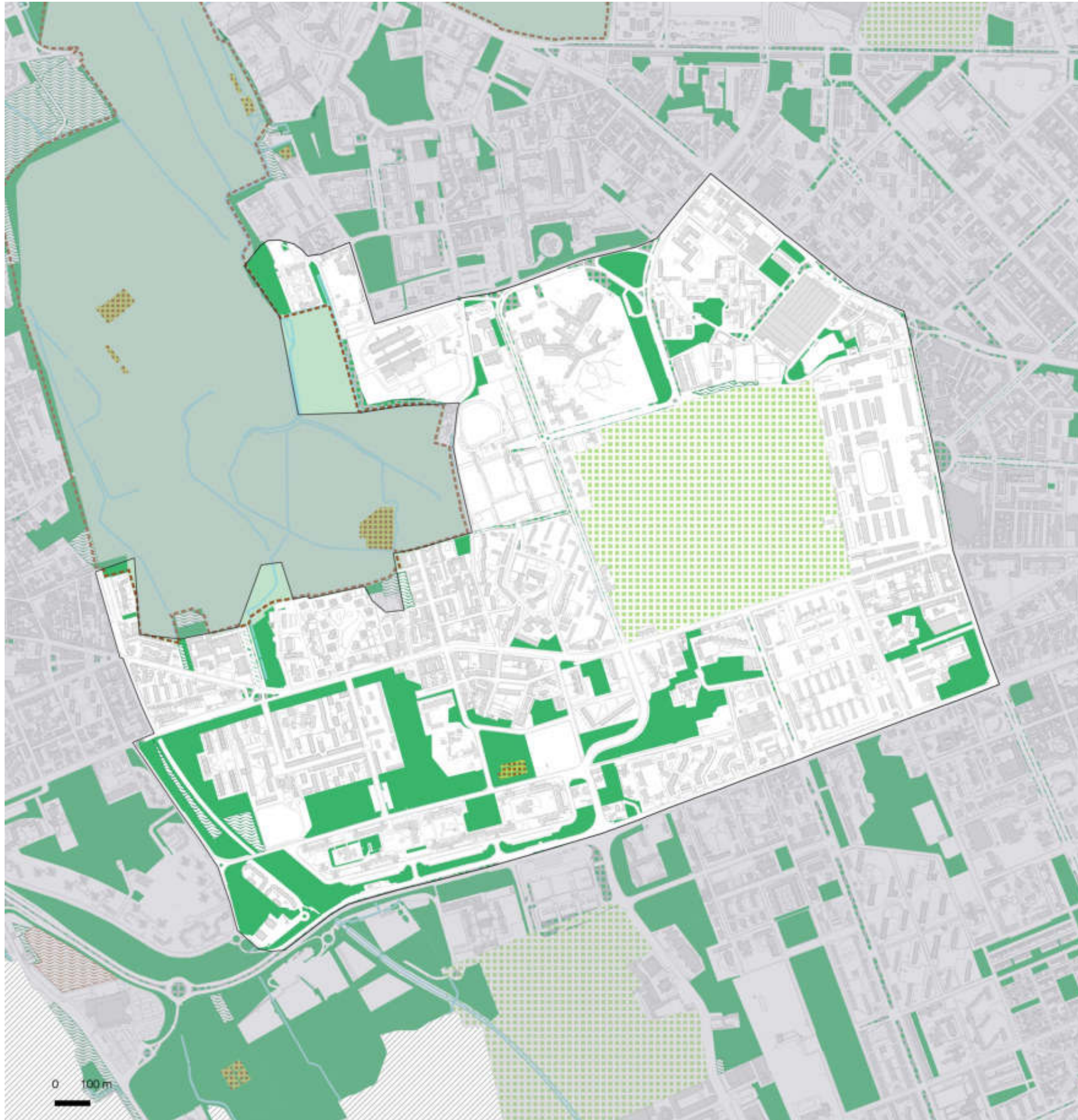
**89.173** m<sup>2</sup>

Superficie soggetta  
a Parco Regionale

**424.495** m<sup>2</sup>

Aree soggette

a Parco di nuova previsione



- Verde urbano esistente
- Verde ambientale
- Alberi monumentali
- Aree destinate all'agricoltura
- Parco Regionale
- Aree boscate
- Giardini condivisi
- Orti urbani
- Verde di nuova previsione

- Nuovi boschi
- Nuovi parchi urbani
- Piantumazioni previste
- Proposta perimetro PASM
- PLIS Media Valle del Lambro
- Proposta PLIS Martesana
- Parco Agricolo Ticinello
- Tracciato riapertura Navigli
- Reticolo idrico
- Progetto riapertura Navigli



NIL 56

## Forze Armate

### Rigenerazione e trasformazione

AREE SOTTOPOSTE A NORMA TRANSITORIA – IN ATTUAZIONE

530.083,3 m<sup>2</sup> 55.654,9 m<sup>2</sup>

Norme transitorie  
in attuazione

Aree a verde

0,0% – 1,1 m<sup>2</sup> ambientale  
100,0% – 55.653,8 m<sup>2</sup> urbano

AREE SOTTOPOSTE A NORMA TRANSITORIA – IN PREVISIONE

965,0 m<sup>2</sup>

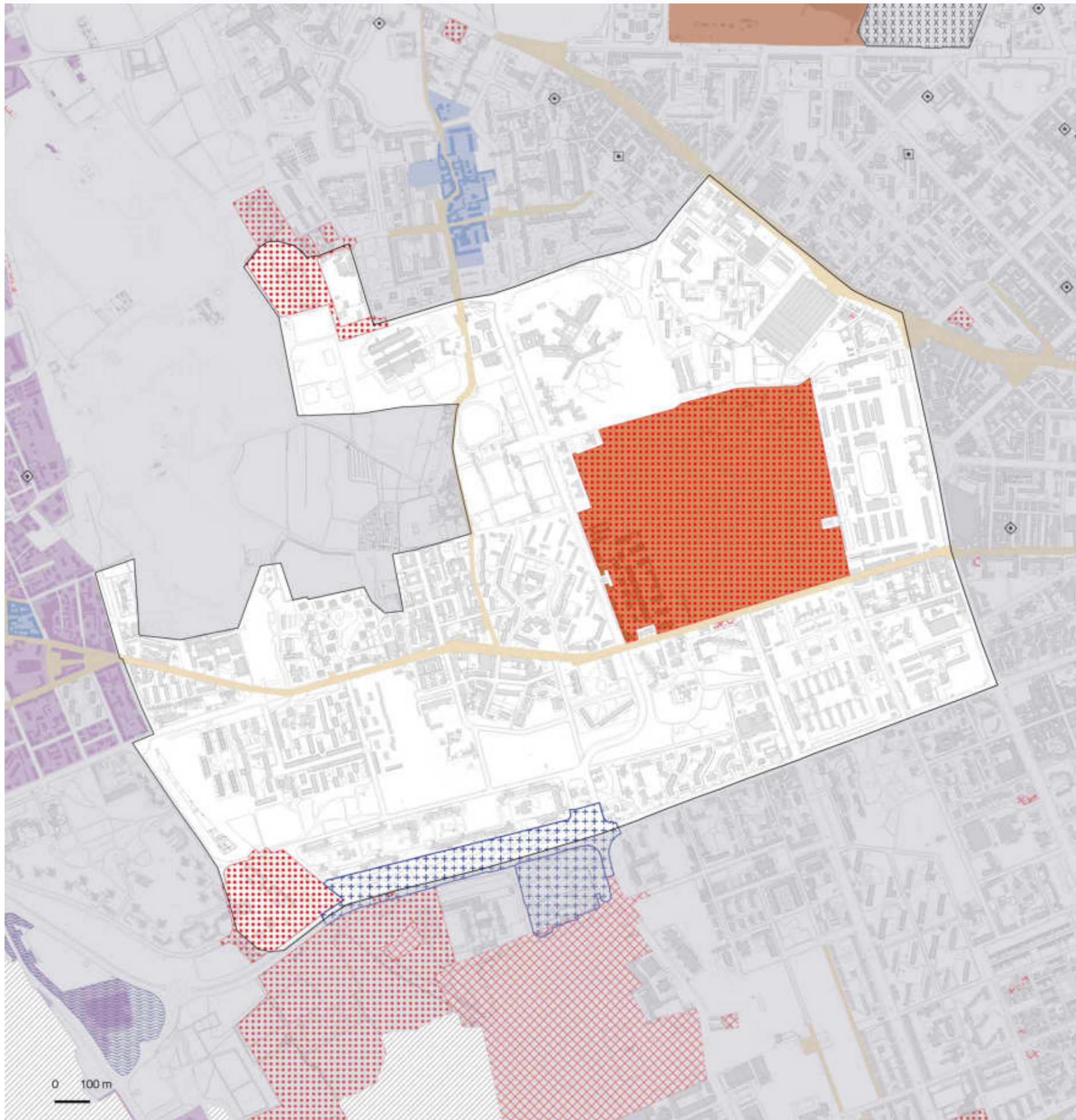
Norme transitorie  
non attuate

VALORI TOTALI

531.048,3 m<sup>2</sup> 16,6%

Norme transitorie

Superficie del NIL

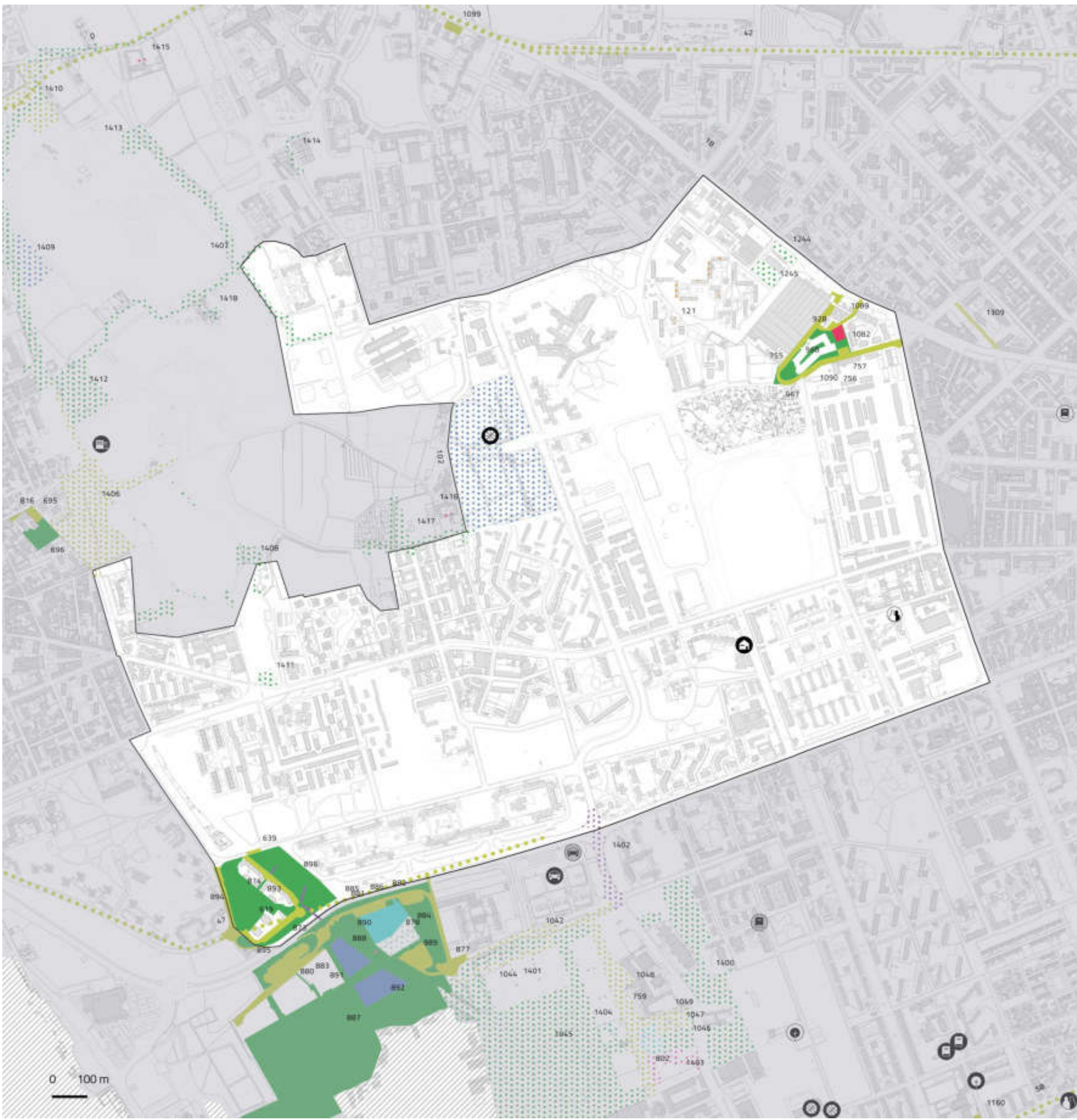


- |                                     |   |
|-------------------------------------|---|
| Piazze                              | Norma Transitoria (Non Attuata)             |
| Grandi Funzioni Urbane              | Patrimonio edilizio dismesso comunale       |
| Nodi di interscambio                | Patrimonio edilizio dismesso privato        |
| Nuclei Storici Esterni              | Piani Attuativi obbligatori                 |
| Rigenerazione Ambientale            | Comunicazione Inizio Lavori Asseverata      |
| Ambiti di Rinnovamento Urbano (ARU) | Permesso di Costruire Convenzionato         |
| Spazi a vocazione pedonale          | Segnalazione Certificata di Inizio Attività |
| Norma Transitoria (attuata)         | Permesso di costruire                       |



# Forze Armate

## Opere pubbliche



ID	Nome
102	SISTEMAZIONE CAMPI C. SPORTIVO J.F. KENNEDY
121	QUARTIERE VERCELLESE
397	PROLUNGAMENTO M1 BAGGIO
619	PARCO VALSESIA
639	RIQUALIFICAZIONE VIA NITTI
755	AREA VERDE
756	RIQUALIFICAZIONE VIA DOMOKOS
757	PARCHEGGI
873	PASSERELLA CICLOPEDONALE
874	PASSERELLA CICLOPEDONALE
883	RIQUALIFICAZIONE VIA LUIGI MENGONI
893	VIA PRATO
894	RIQUALIFICAZIONE VIA VALSESIA
895	AREA VERDE
896	ESTENSIONE PARCO DEL DEVIATORE
928	RIQUALIFICAZIONE VIA GABETTI
967	AREA VERDE
968	AREA VERDE
1082	CASCINA
1089	RIQUALIFICAZIONE VIA CENNI
1090	AREA VERDE
1244	AREA VERDE VIA NOVARA
1245	AREA VERDE VIA NOVARA
1402	NUOVA PISTA CICLABILE
1406	RIQUALIFICAZIONE PERCORSI CICLOPEDONALI
1407	RIQUALIFICAZIONE PERCORSO CICLOPEDONALE
1408	PARCO
1411	PARCO
1417	PARCO

Legend for public works:

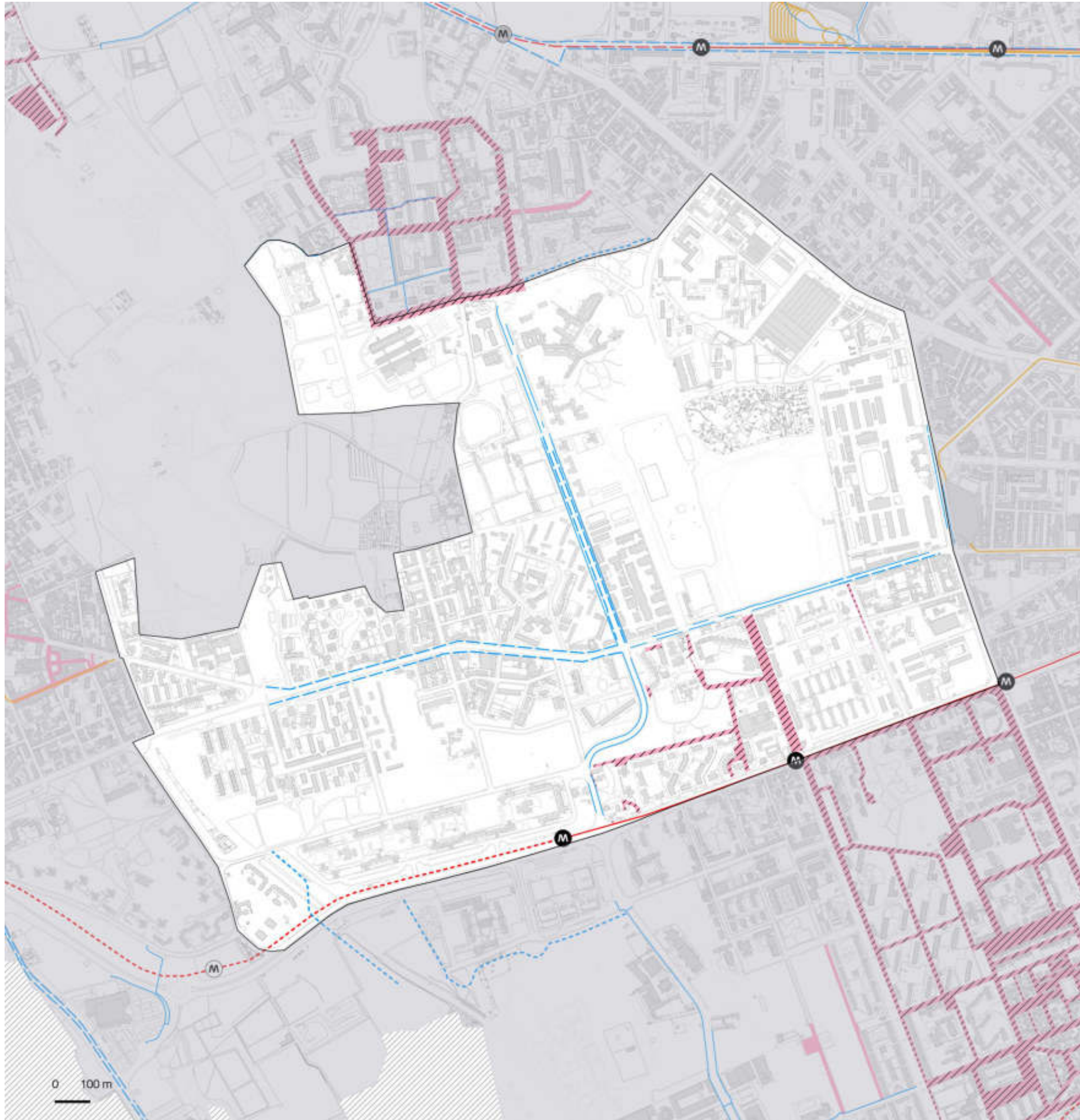
- in programma (grey circle with white icon)
- in corso (orange circle with white icon)
- in esercizio (green circle with white icon)
- Edifici pubblici (pink square)
- Luoghi di culto (brown square)
- Teatri e musei (yellow square)
- Servizi abitativi (orange square)
- Viabilità (yellow dashed line)
- Ambiente (green square)
- Scuole e biblioteche (light green square)
- Servizi sociali (light blue square)
- Sport (blue square)
- Trasporto pubblico (yellow square)
- Mobilità dolce (purple square)
- Piazza (pink square)



NIL 56

## Forze Armate

### Mobilità e Accessibilità



	Fermate rete metropolitana	Fermate rete ferroviaria	Rete ciclopedonale
In esercizio	1	0	4.520 m
In progetto (medio termine)	0	0	3.716 m
In programma (lungo termine)	0	0	264 m
			0 stazioni Bike sharing

851.458 m<sup>2</sup>  
Ambiti ad alta accessibilità

36.400 m<sup>2</sup>  
Zone 30 previste

26,5%  
Ambiti ad alta accessibilità in relazione alla superficie del NIL

4  
Parcheggi pubblici

<b>Rete metropolitana</b>	<b>Rete tramviaria</b>	<b>Aree pedonali</b>
In esercizio	In esercizio	Esistenti
In progetto	In progetto	Previste
In programma	In programma	
<b>Rete ferroviaria</b>	<b>Rete ciclopedonale</b>	<b>Zone 30</b>
In esercizio	In esercizio	Esistenti
In progetto	In progetto	Previste
In programma	In programma	



NIL 57

# San Siro



## Dati socio-demografici

1 km<sup>2</sup>  
Superficie

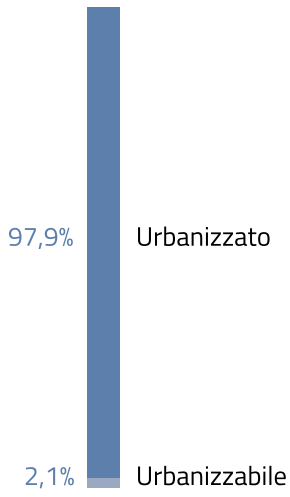
0,5%  
della superficie di Milano

26.693 ab/km<sup>2</sup>  
Densità abitativa

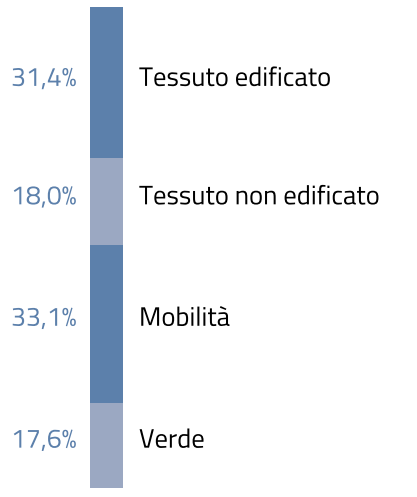
13.579  
Famiglie

35,0%  
Popolazione straniera

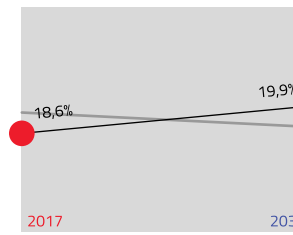
### Componenti del suolo




### Uso prevalente del suolo nel TUC



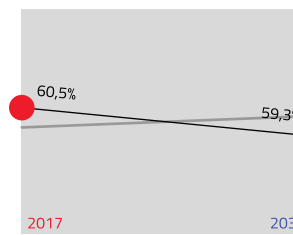
### Giovani (da 0 a 18 anni)




### Residenti



### Adulti (da 19 a 64 anni)

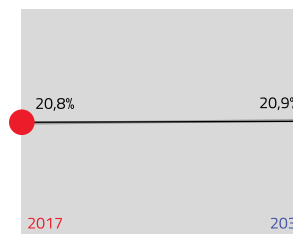


### Indice di dipendenza strutturale




Rapporto tra popolazione da 0 a 14 anni e oltre 65 anni / da 15 a 64 anni

### Anziani (oltre 65 anni)



### Indice di vecchiaia



Rapporto tra la popolazione oltre 64 anni / da 0 a 14 anni

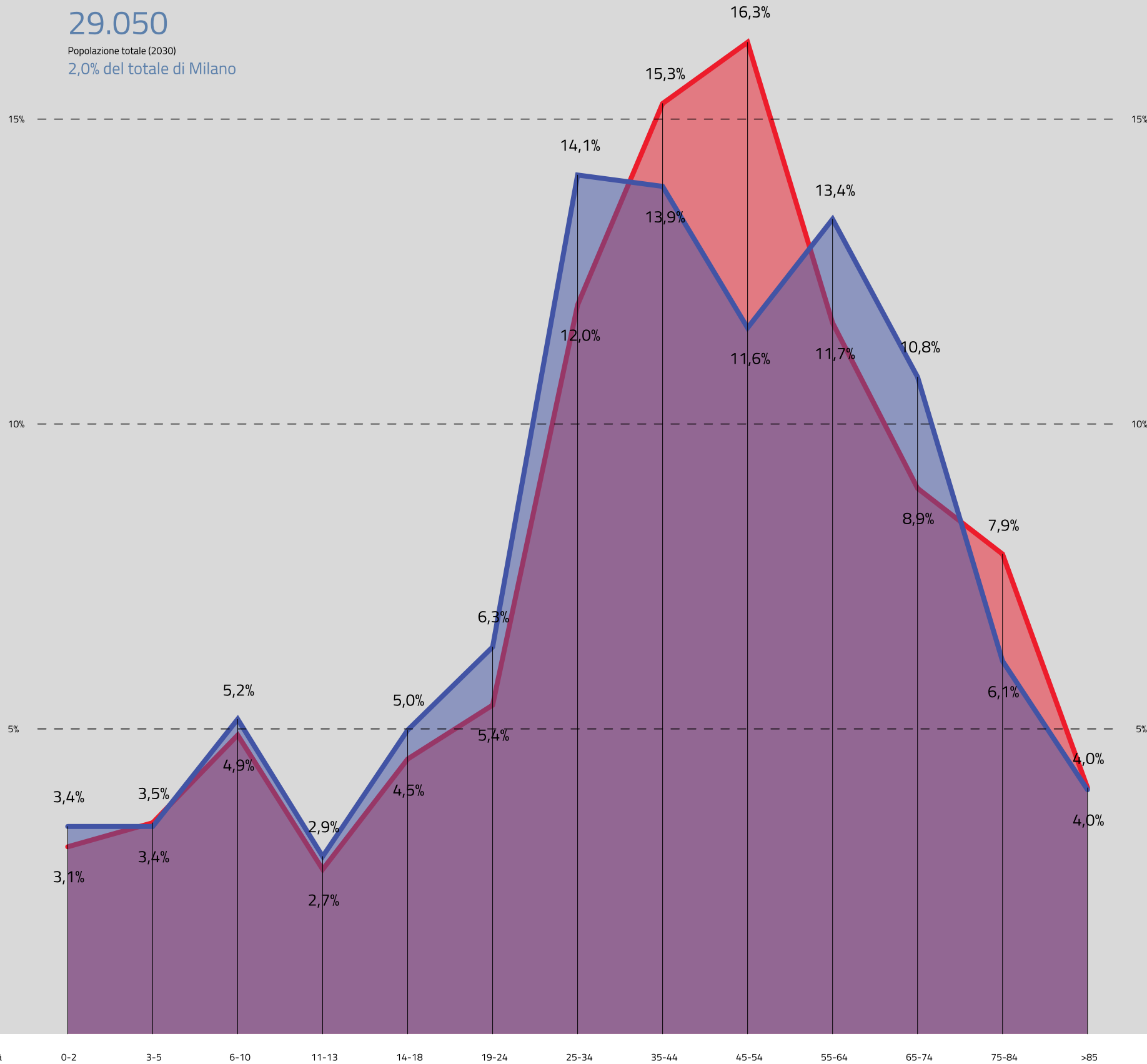
2030  
2017

26.693

Popolazione totale (2017)  
1,9% del totale di Milano

29.050

Popolazione totale (2030)  
2,0% del totale di Milano

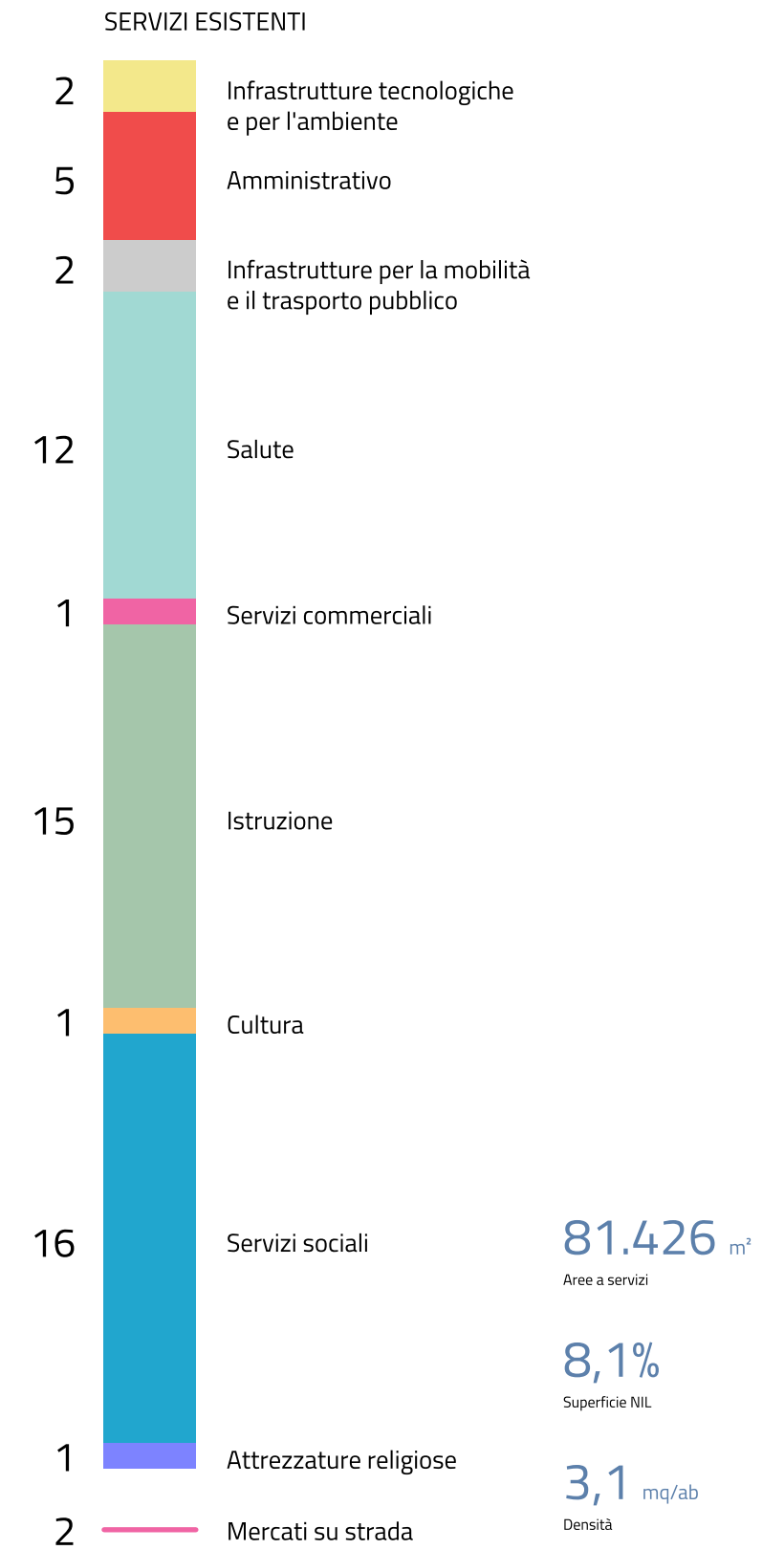
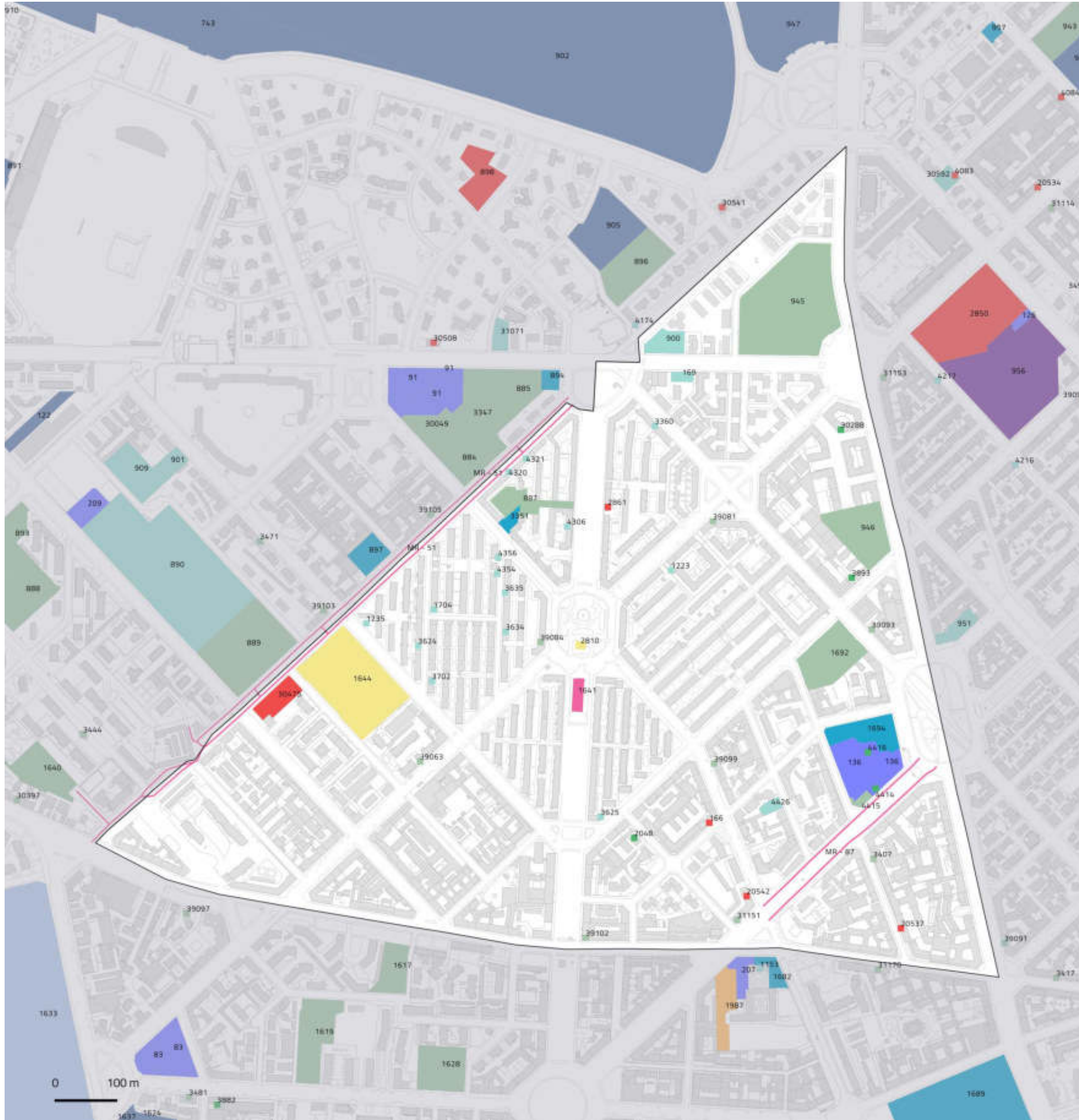




NIL 57

## San Siro

### Dotazione dei servizi esistenti





NIL 57

## San Siro

### Il sistema del verde e delle acque

#### VERDE ESISTENTE

**55.232** m<sup>2</sup>

Verde urbano complessivo

47,4% – 26.155 m<sup>2</sup> esistente  
52,6% – 29.077 m<sup>2</sup> ambientale

**1.606**

Alberi

**64** m<sup>2</sup>

Orti urbani

**7.865**

Filari

#### VERDE PREVISTO

**242** m<sup>2</sup>

Verde di nuova previsione

100,0% – 242 m<sup>2</sup> pertinenze indirette

- Verde urbano esistente
- Verde ambientale
- Alberi monumentali
- Aree destinate all'agricoltura
- Parco Regionale
- Aree boscate
- Giardini condivisi
- Orti urbani
- Verde di nuova previsione

- Nuovi boschi
- Nuovi parchi urbani
- Piantumazioni previste
- Proposta perimetro PASM
- PLIS Media Valle del Lambro
- Proposta PLIS Martesana
- Parco Agricolo Ticinello
- Tracciato riapertura Navigli
- Reticolo idrico
- Progetto riapertura Navigli

0 100 m



NIL 57

## San Siro

### Rigenerazione e trasformazione

AREE SOTTOPOSTE A NORMA TRANSITORIA – IN ATTUAZIONE

2.607,7 m<sup>2</sup>

Norme transitorie  
in attuazione

403,2 m<sup>2</sup>

Aree a verde

100,0% – 403,2 m<sup>2</sup> ambientale

0 m<sup>2</sup>

Norme transitorie  
non attuate

VALORI TOTALI

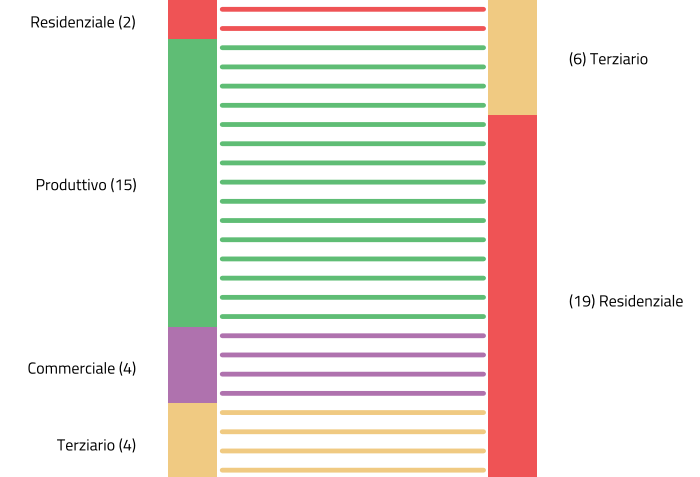
2.607,7 m<sup>2</sup>

Norme transitorie

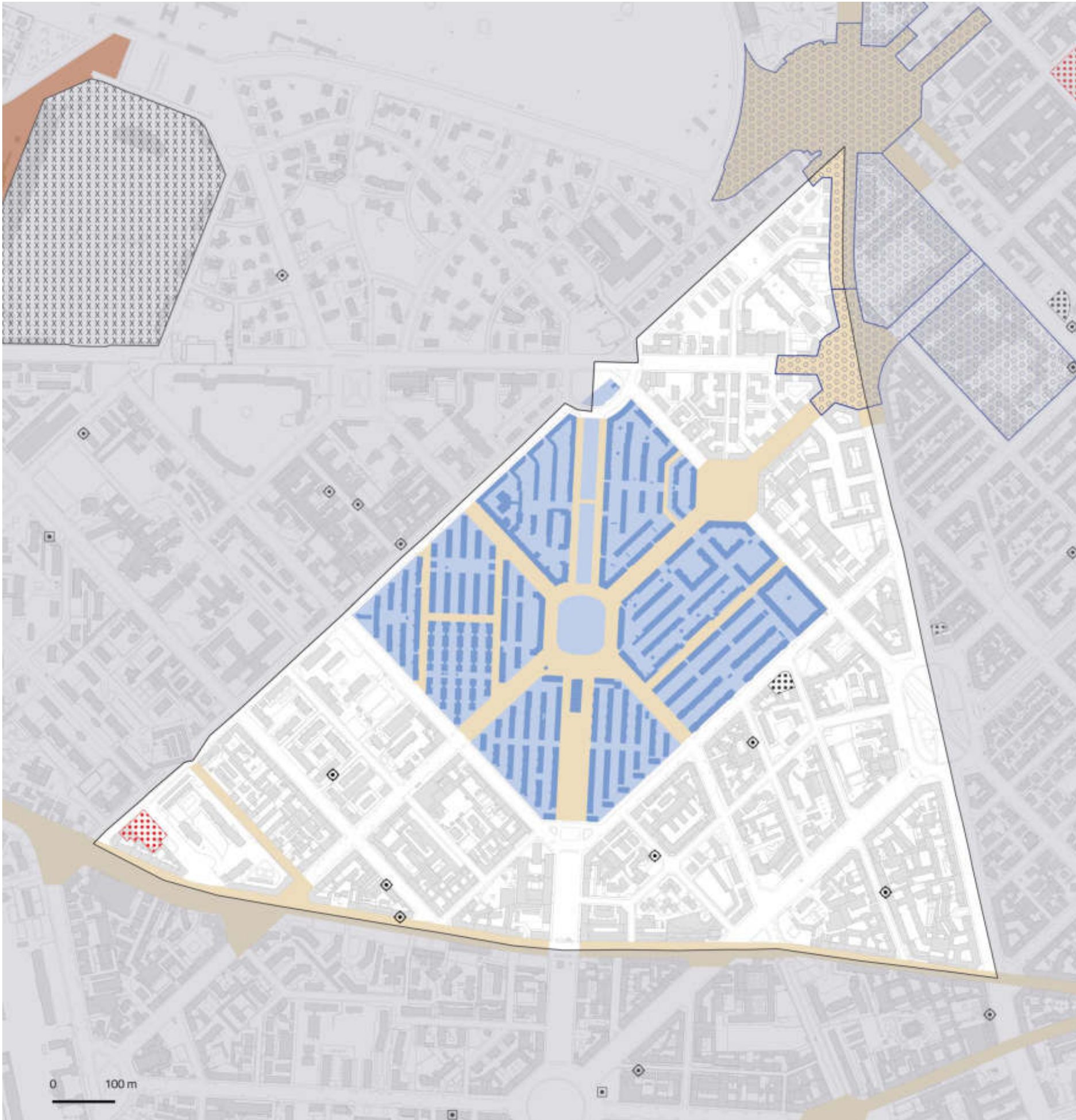
0,3%

Superficie del NIL

#### DESTINAZIONI E CAMBI D'USO



- Piazze
- Grandi Funzioni Urbane
- Nodi di interscambio
- Nuclei Storici Esterni
- Rigenerazione Ambientale
- Ambiti di Rinnovamento Urbano (ARU)
- Spazi a vocazione pedonale
- Norma Transitoria (attuata)
- Norma Transitoria (Non Attuata)
- Patrimonio edilizio dismesso comunale
- Patrimonio edilizio dismesso privato
- Piani Attuativi obbligatori
- Comunicazione Inizio Lavori Asseverata
- Permesso di Costruire Convenzionato
- Segnalazione Certificata di Inizio Attività
- Permesso di costruire



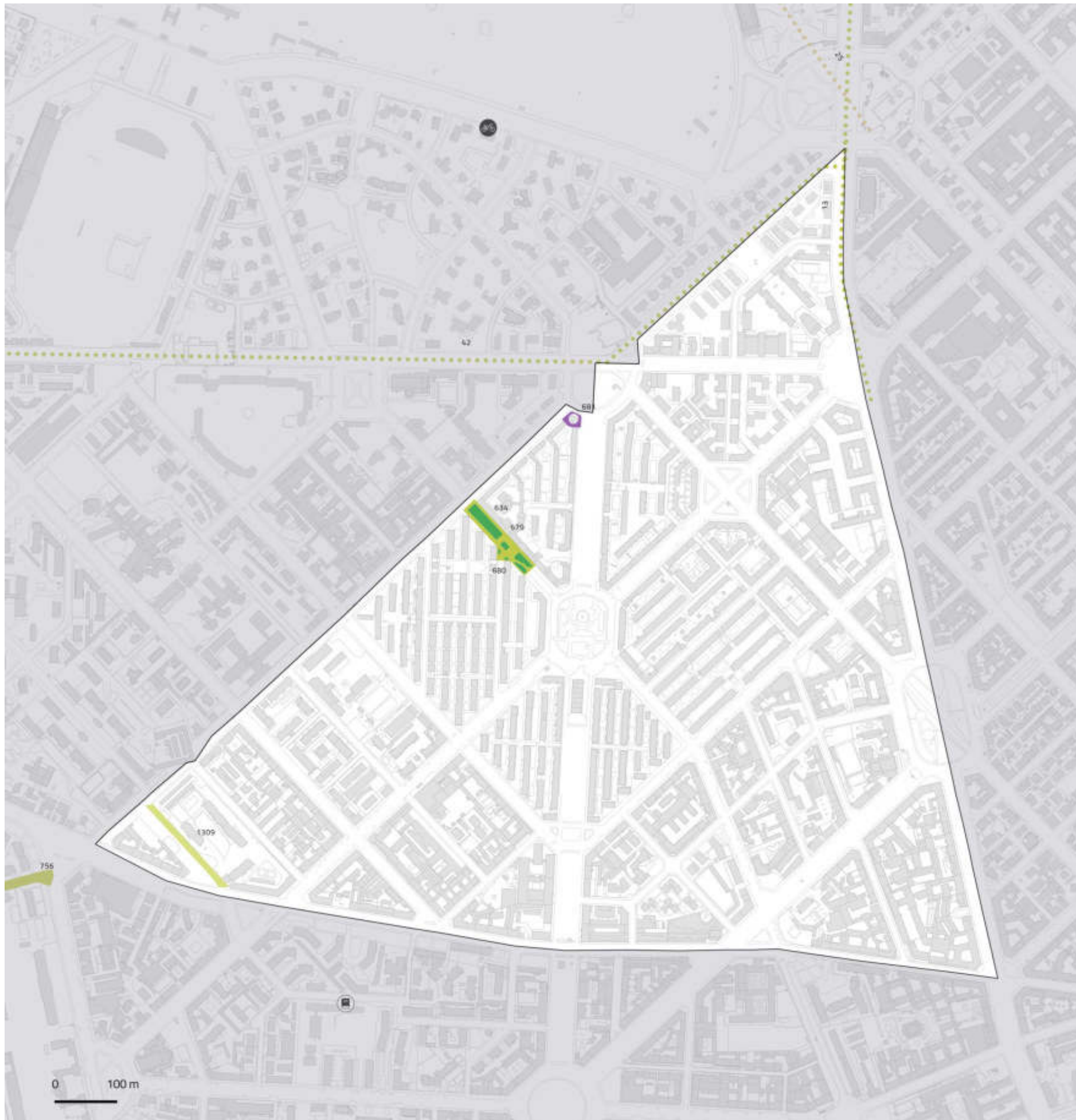


NIL 57

## San Siro

### Opere pubbliche

ID	Nome
77	LINEA CIRCOLARE 90-91
87	PISTA CICLABILE TRA SETTIMO MILANESE E LOTTO
634	AREA VERDE
679	RIQUALIFICAZIONE VIA ZAMAGNA
680	AREA VERDE
681	AREA PEDONALE
1309	RIQUALIFICAZIONE VIA CEGLIO

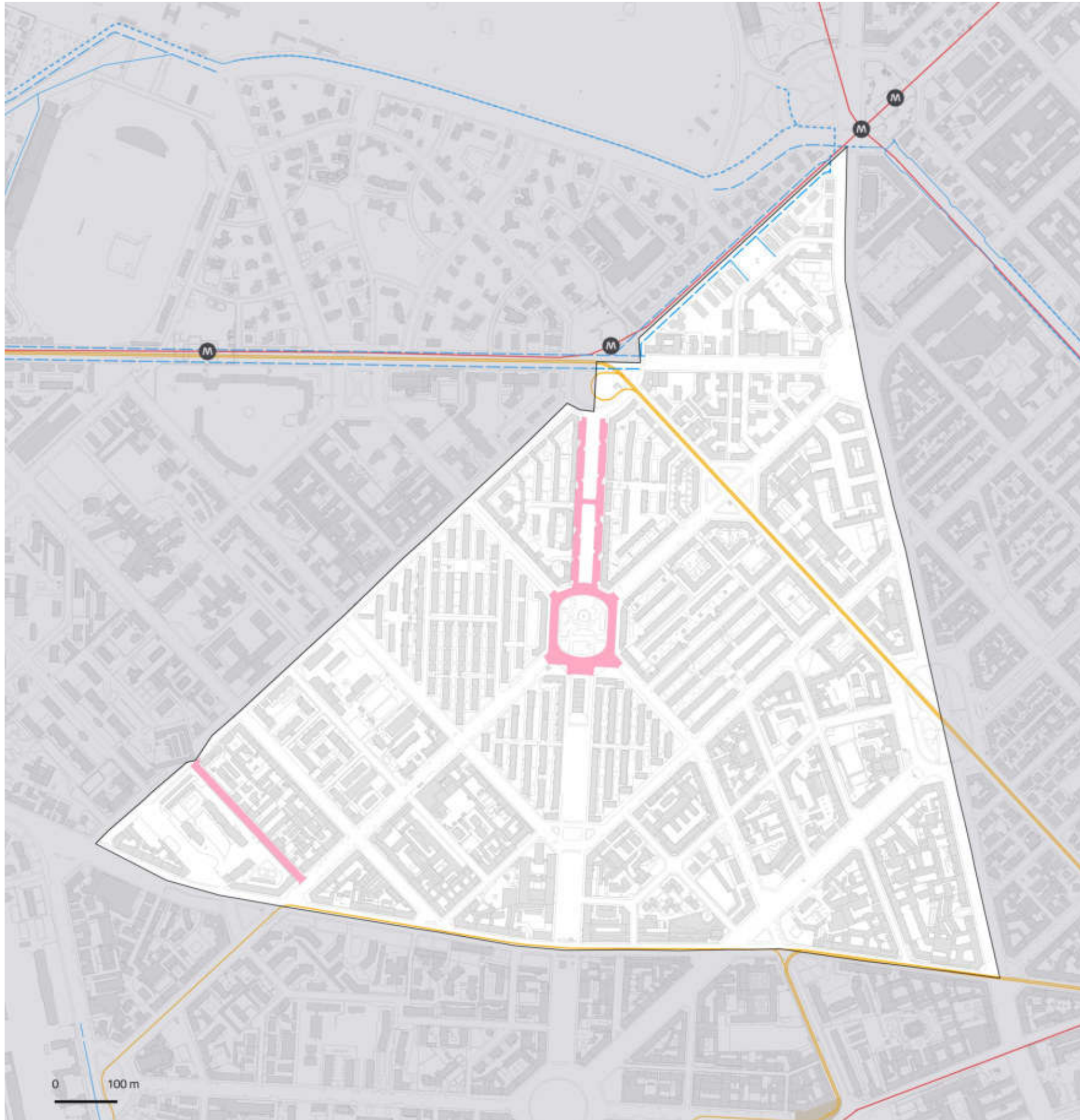




NIL 57

## San Siro

### Mobilità e Accessibilità



	Fermate rete metropolitana	Fermate rete ferroviaria	Rete ciclopedonale
In esercizio	0	0	91 m
In progetto (medio termine)	0	0	521 m
In programma (lungo termine)	0	0	17 m

0 stazioni  
Bike sharing

14.839 m<sup>2</sup>  
Zone 30 esistenti

568.122 m<sup>2</sup>  
Ambiti ad alta accessibilità

57,7%  
Ambiti ad alta accessibilità  
in relazione alla  
superficie del NIL

5

Parcheggi pubblici

**Rete metropolitana**  
● In esercizio  
● In progetto  
● In programma

**Rete ferroviaria**  
● In esercizio  
● In progetto  
● In programma

**Rete tramviaria**  
— In esercizio  
— In progetto  
— In programma

**Rete ciclopedonale**  
— In esercizio  
— In progetto  
— In programma

**Aree pedonali**  
■ Esistenti  
■ Previste

**Zone 30**  
■ Esistenti  
■ Previste



NIL 58

# De Angeli, Monte Rosa



## Dati socio-demografici

1,3 km<sup>2</sup>  
Superficie

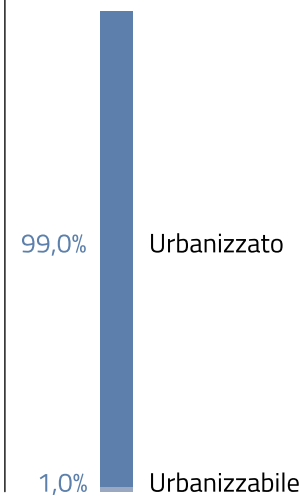
0,7%  
della superficie di Milano

16.345 ab/km<sup>2</sup>  
Densità abitativa

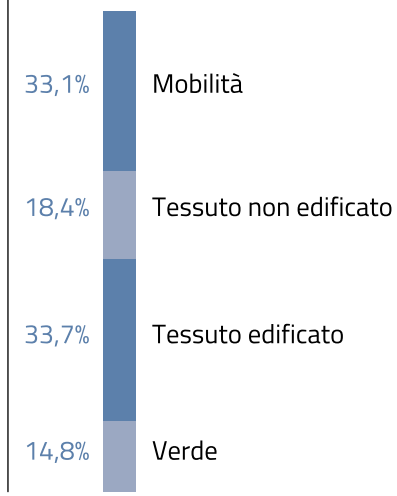
10.347  
Famiglie

12,2%  
Popolazione straniera

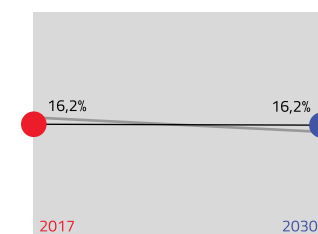
### Componenti del suolo




### Uso prevalente del suolo nel TUC



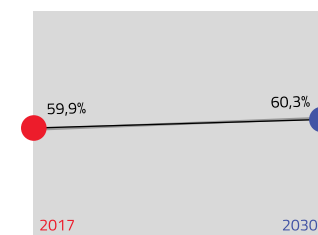
### Giovani (da 0 a 18 anni)



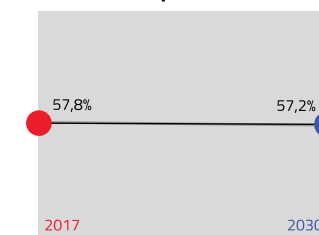
### Residenti



### Adulti (da 19 a 64 anni)

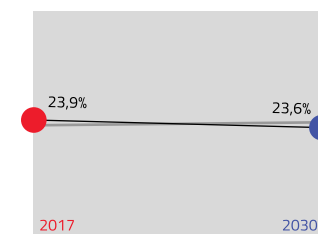


### Indice di dipendenza strutturale

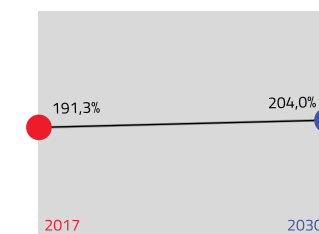


Rapporto tra popolazione da 0 a 14 anni e oltre 65 anni / da 15 a 64 anni

### Anziani (oltre 65 anni)



### Indice di vecchiaia



Rapporto tra la popolazione oltre 64 anni / da 0 a 14 anni

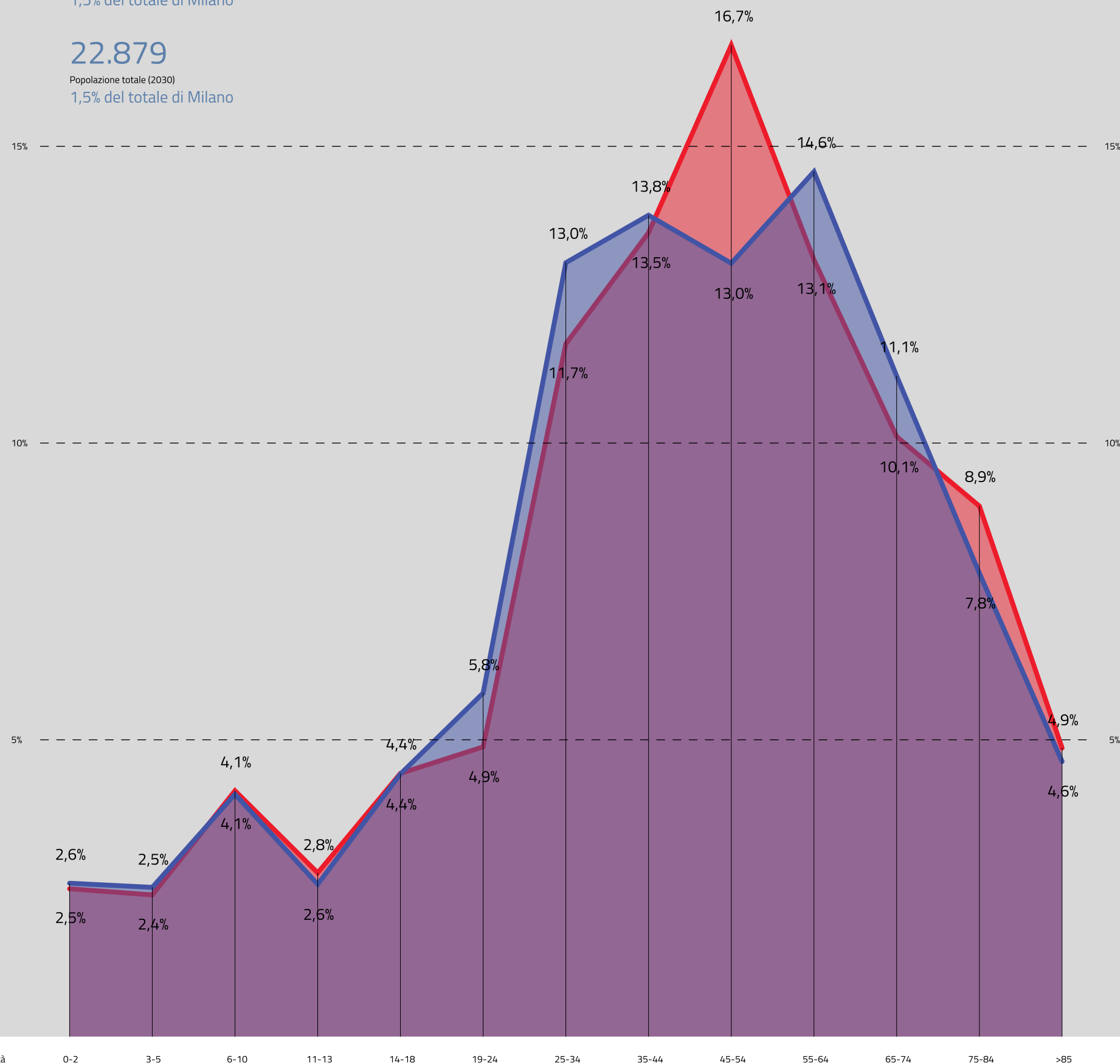
2030  
2017

21.249

Popolazione totale (2017)  
1,5% del totale di Milano

22.879

Popolazione totale (2030)  
1,5% del totale di Milano



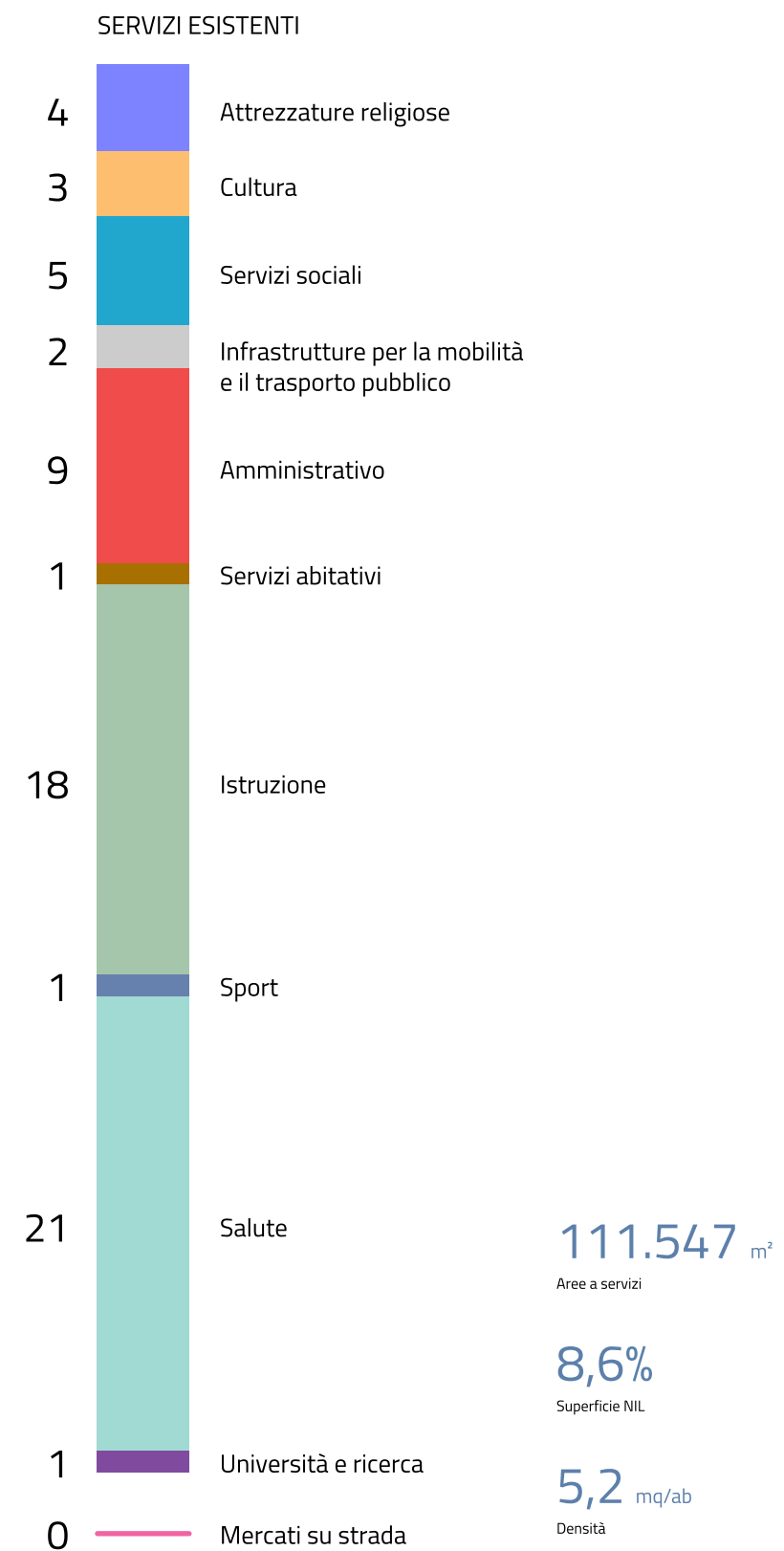
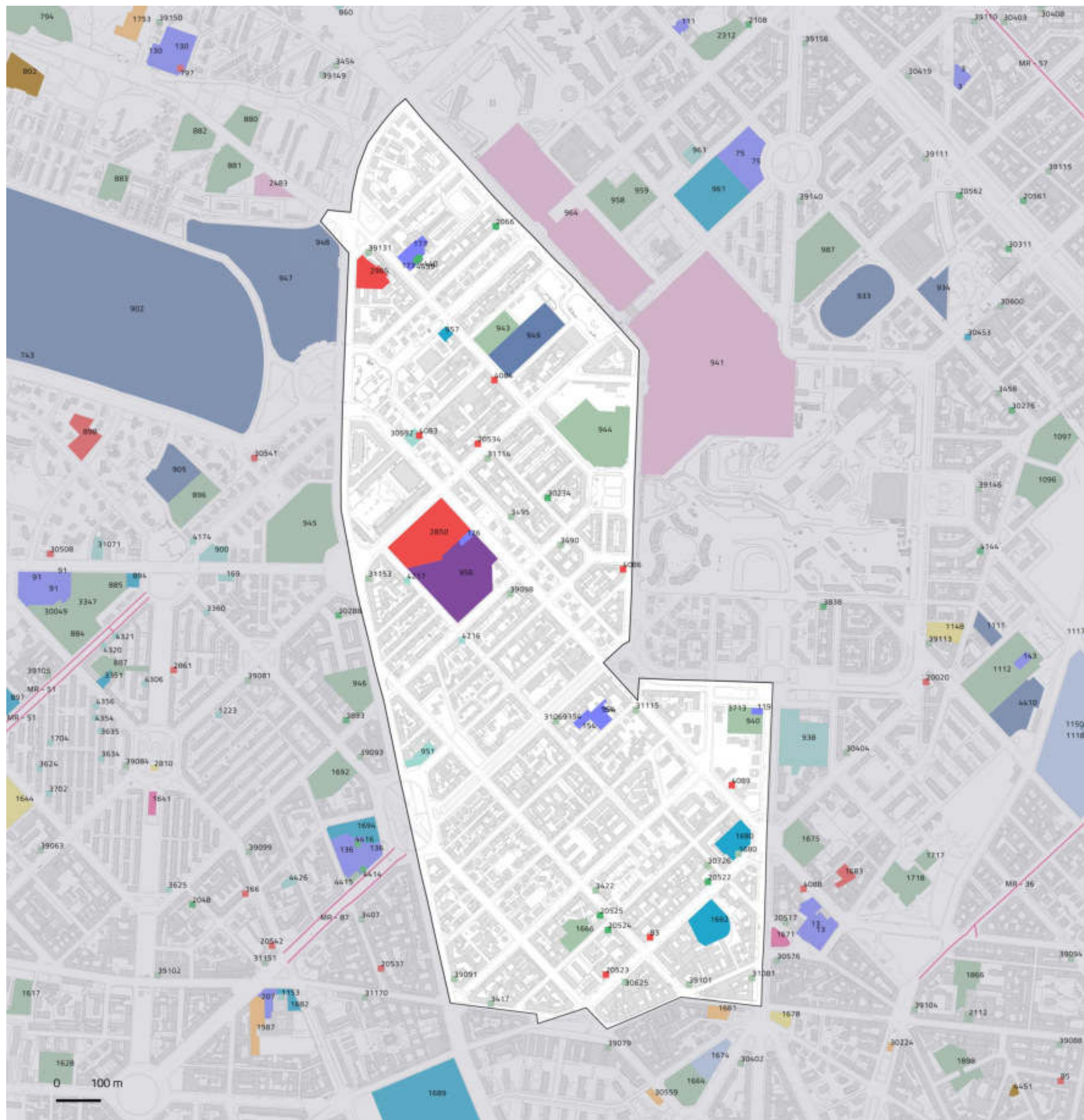
Età 0-2 3-5 6-10 11-13 14-18 19-24 25-34 35-44 45-54 55-64 65-74 75-84 >85



NIL 58

## De Angeli, Monte Rosa

### Dotazione dei servizi esistenti





NIL 58

## De Angeli, Monte Rosa

### Il sistema del verde e delle acque

VERDE ESISTENTE

**75.588** m<sup>2</sup>

Verde urbano complessivo



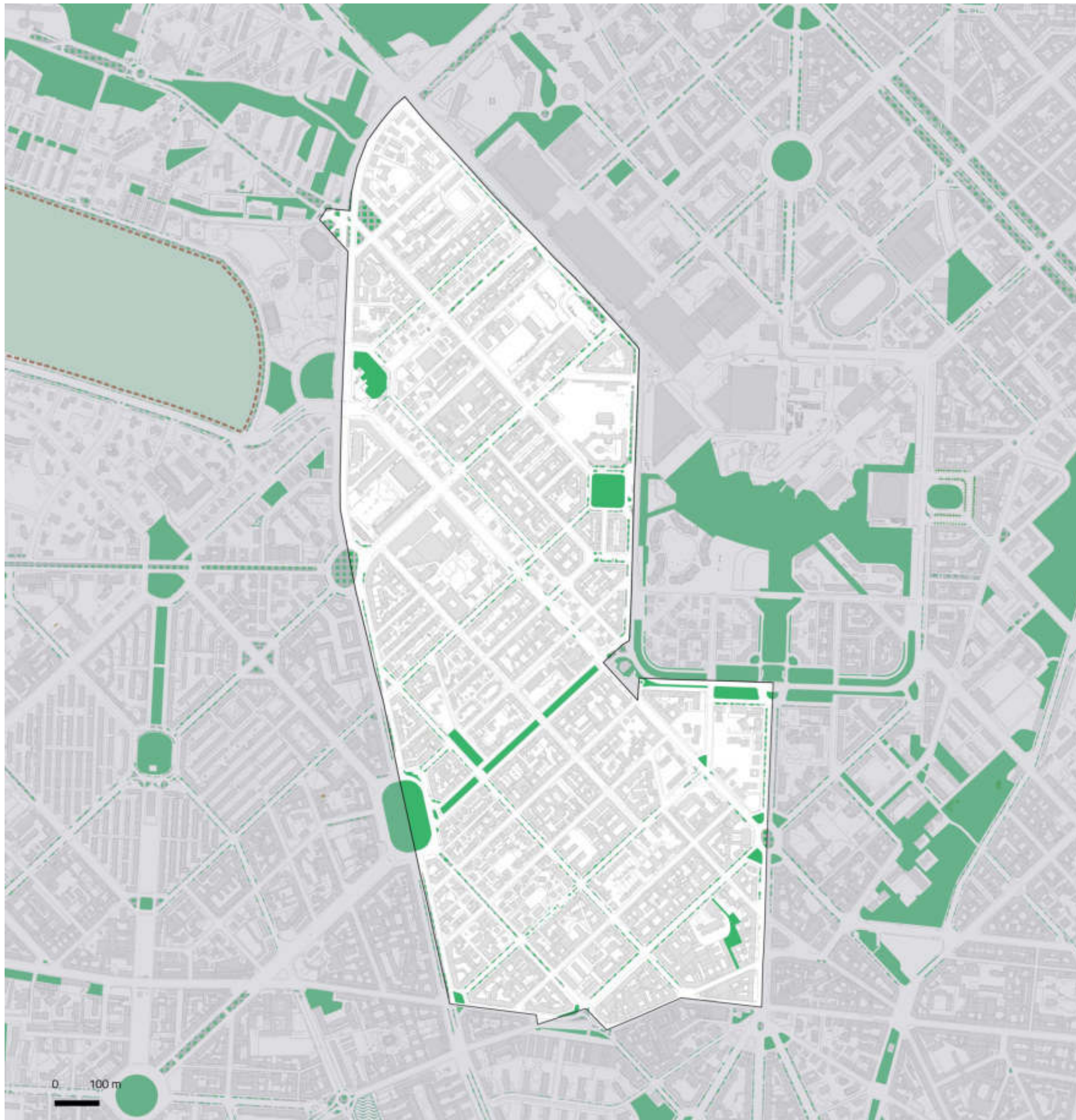
46,7% – 35.262 m<sup>2</sup> esistente  
53,3% – 40.326 m<sup>2</sup> ambientale

**2.855**

Alberi

**14.181**

Filari



- Verde urbano esistente
- Verde ambientale
- Alberi monumentali
- Aree destinate all'agricoltura
- Parco Regionale
- Aree boscate
- Giardini condivisi
- Orti urbani
- Verde di nuova previsione

- Nuovi boschi
- Nuovi parchi urbani
- Piantumazioni previste
- Proposta perimetro PASM
- PLIS Media Valle del Lambro
- Proposta PLIS Martesana
- Parco Agricolo Ticinello
- Tracciato riapertura Navigli
- Reticolo idrico
- Progetto riapertura Navigli



NIL 58

## De Angeli, Monte Rosa

### Rigenerazione e trasformazione

AREE SOTTOPOSTE A NORMA TRANSITORIA – IN ATTUAZIONE

23.166,8 m<sup>2</sup>

Norme transitorie  
in attuazione

149,5 m<sup>2</sup>

Aree a verde

11.229,0 m<sup>2</sup>

Aree a servizi

100,0% – 149,5 m<sup>2</sup> ambientale

AREE SOTTOPOSTE A NORMA TRANSITORIA – IN PREVISIONE

8.989,0 m<sup>2</sup>

Norme transitorie  
non attuate

VALORI TOTALI

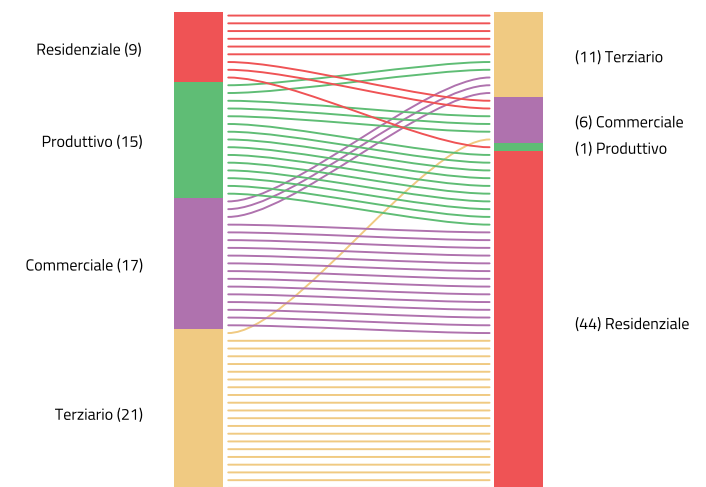
32.155,8 m<sup>2</sup>

Norme transitorie

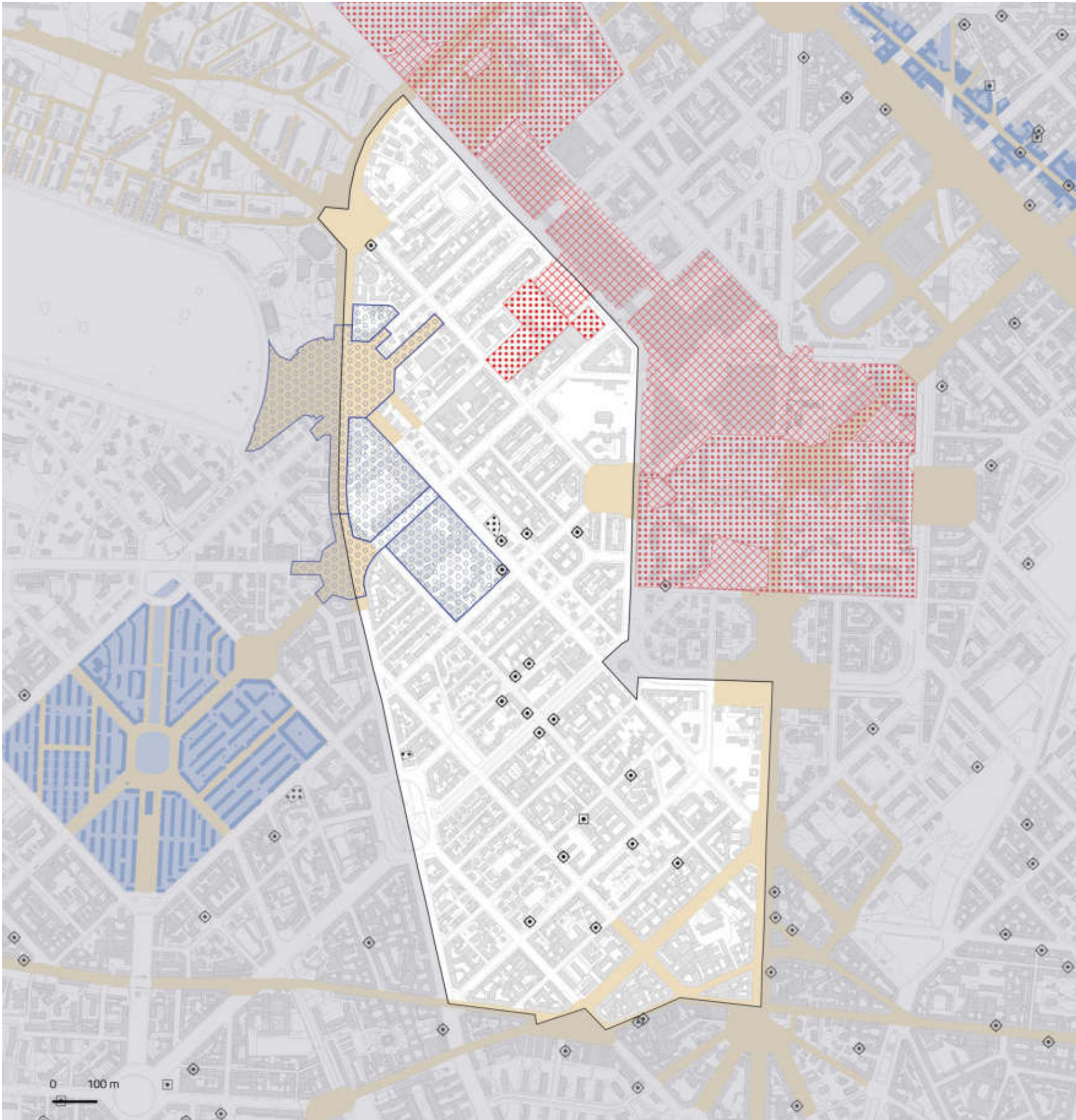
2,4%

Superficie del NIL

#### DESTINAZIONI E CAMBI D'USO



- Piazze
- Grandi Funzioni Urbane
- Nodi di interscambio
- Nuclei Storici Esterni
- Rigenerazione Ambientale
- Ambiti di Rinnovamento Urbano (ARU)
- Spazi a vocazione pedonale
- Norma Transitoria (attuata)
- Norma Transitoria (Non Attuata)
- Patrimonio edilizio dismesso comunale
- Patrimonio edilizio dismesso privato
- Piani Attuativi obbligatori
- Comunicazione Inizio Lavori Asseverata
- Permesso di Costruire Convenzionato
- Segnalazione Certificata di Inizio Attività
- Permesso di costruire



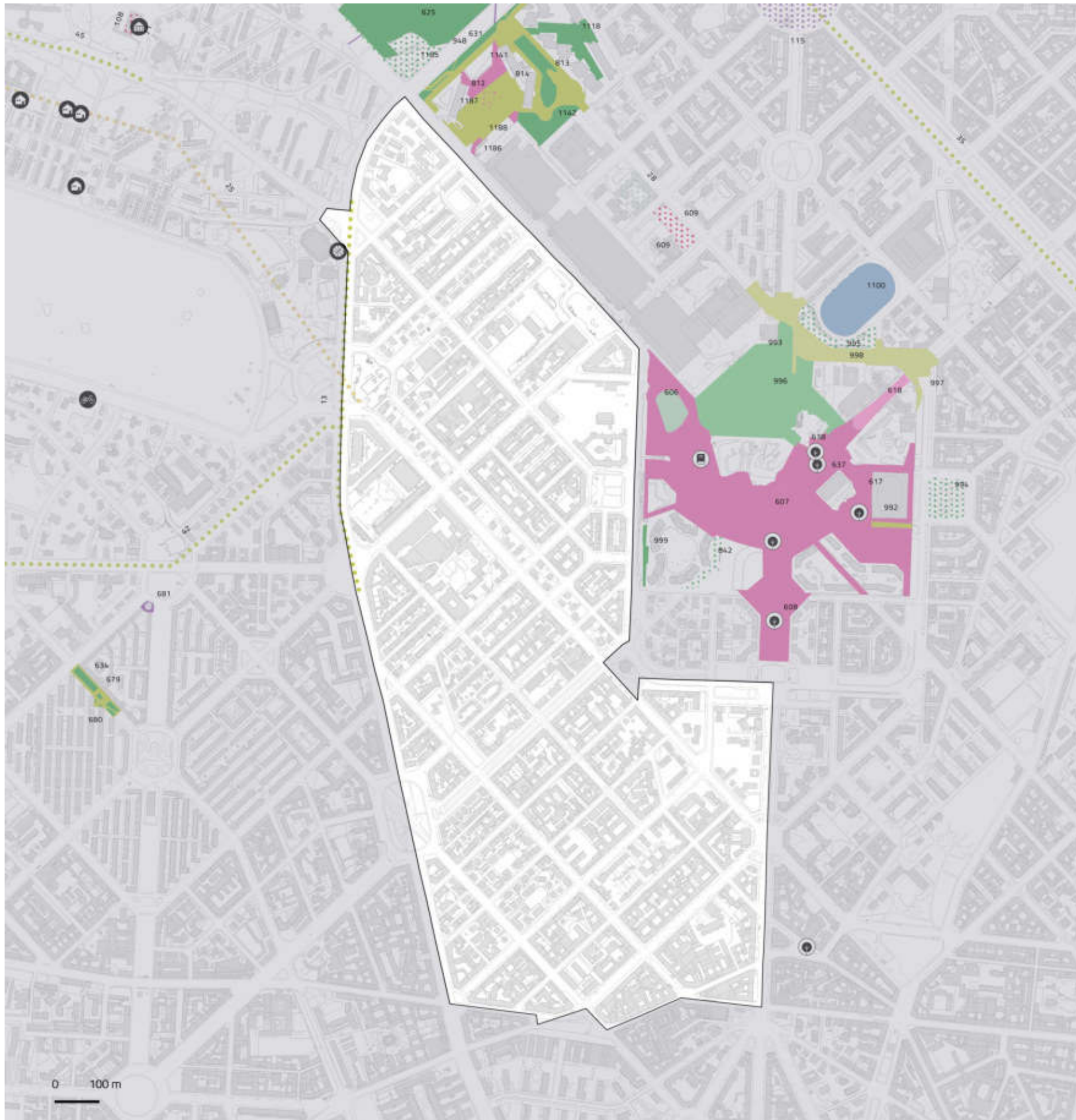


NIL 58

## De Angeli, Monte Rosa

### Opere pubbliche

ID	Nome
77	LINEA CIRCOLARE 90-91
87	PISTA CICLABILE TRA SETTIMO MILANESE E LOTTO
446	LINEA M1 LOTTO-MOLINO DORINO

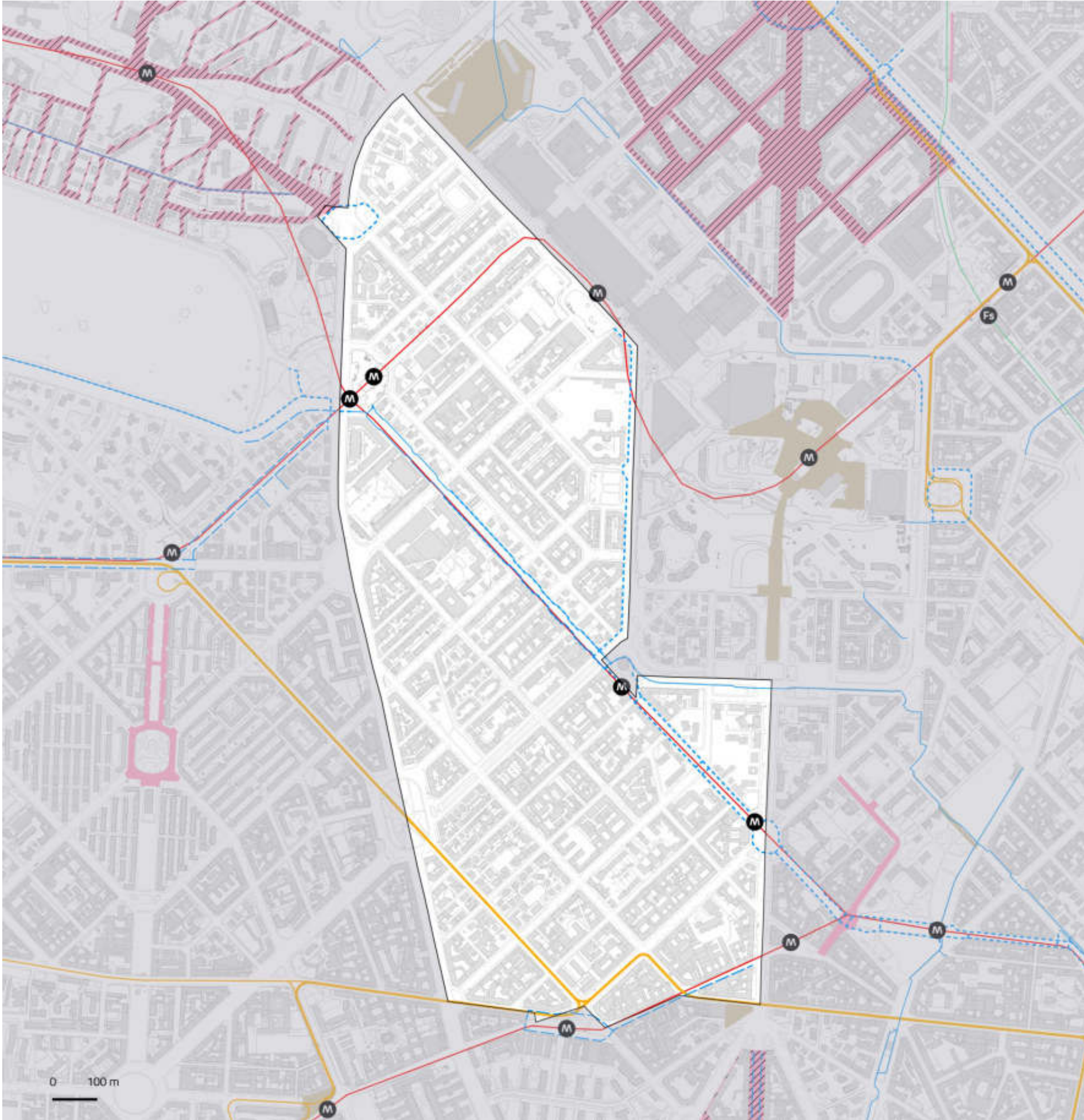


- in programma
- in corso
- in esercizio
- Edifici pubblici
- Luoghi di culto
- Teatri e musei
- Servizi abitativi
- Viabilità
- Ambiente
- Scuole e biblioteche
- Servizi sociali
- Sport
- Trasporto pubblico
- Mobilità dolce
- Piazza



# De Angeli, Monte Rosa

## Mobilità e Accessibilità



	Fermate rete metropolitana	Fermate rete ferroviaria	Rete ciclopedonale
In esercizio	4	0	1.974 m
In progetto (medio termine)	0	0	297 m
In programma (lungo termine)	0	0	3.274 m

0 stazioni  
Bike sharing

1.323.543 m<sup>2</sup>  
Ambiti ad alta accessibilità

480 m<sup>2</sup>  
Zone 30 previste

100,0%  
Ambiti ad alta accessibilità  
in relazione alla  
superficie del NIL

4  
Parcheggi pubblici

<b>Rete metropolitana</b> In esercizio In progetto In programma	<b>Rete tramviaria</b> In esercizio In progetto In programma	<b>Aree pedonali</b> Esistenti Previste
<b>Rete ferroviaria</b> In esercizio In progetto In programma	<b>Rete ciclopedonale</b> In esercizio In progetto In programma	<b>Zone 30</b> Esistenti Previste



NIL 59

## Tre Torri



### Dati socio-demografici

0,5 km<sup>2</sup>  
Superficie

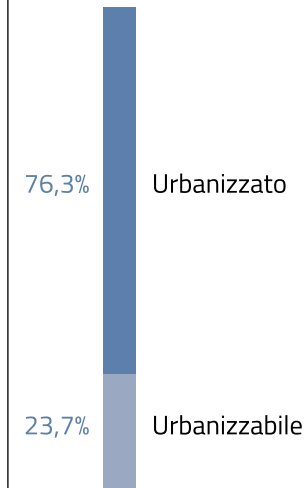
0,3%  
della superficie di Milano

4.240 ab/km<sup>2</sup>  
Densità abitativa

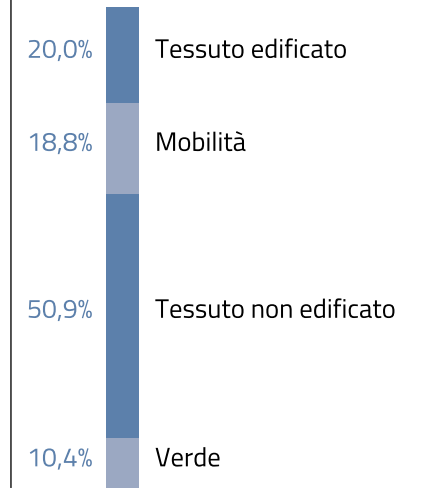
822  
Famiglie

17,5%  
Popolazione straniera

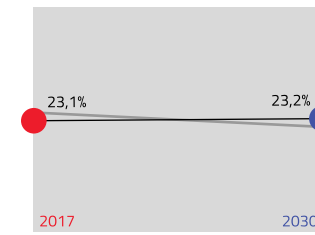
#### Componenti del suolo




#### Uso prevalente del suolo nel TUC



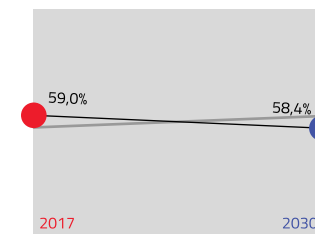
#### Giovani (da 0 a 18 anni)



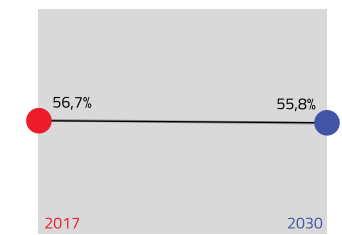
#### Residenti



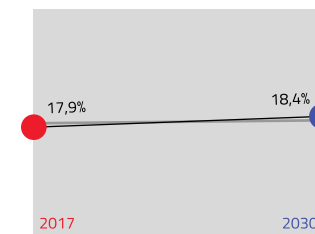
#### Adulti (da 19 a 64 anni)



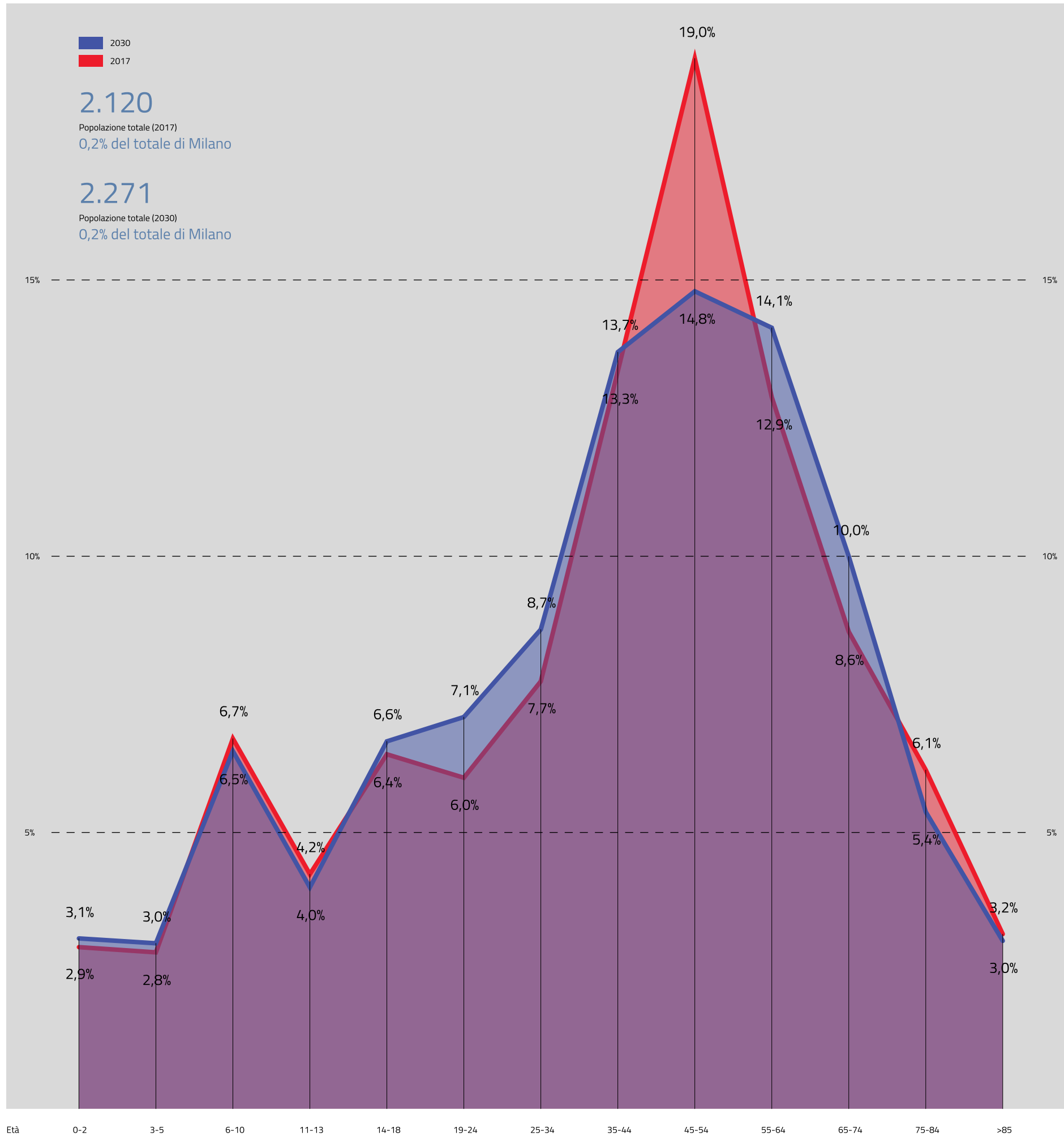

#### Indice di dipendenza strutturale



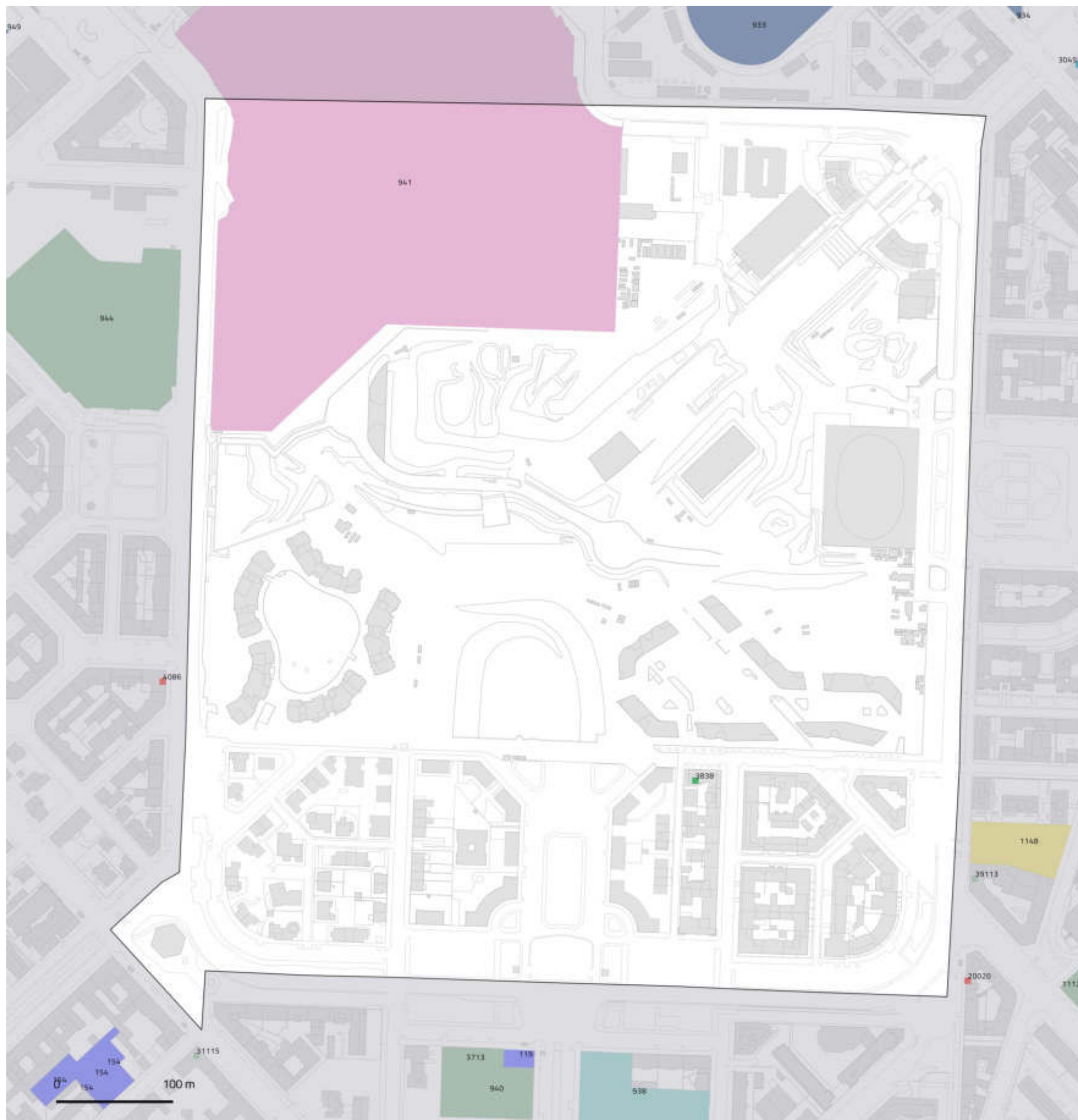
#### Anziani (oltre 65 anni)



#### Indice di vecchiaia



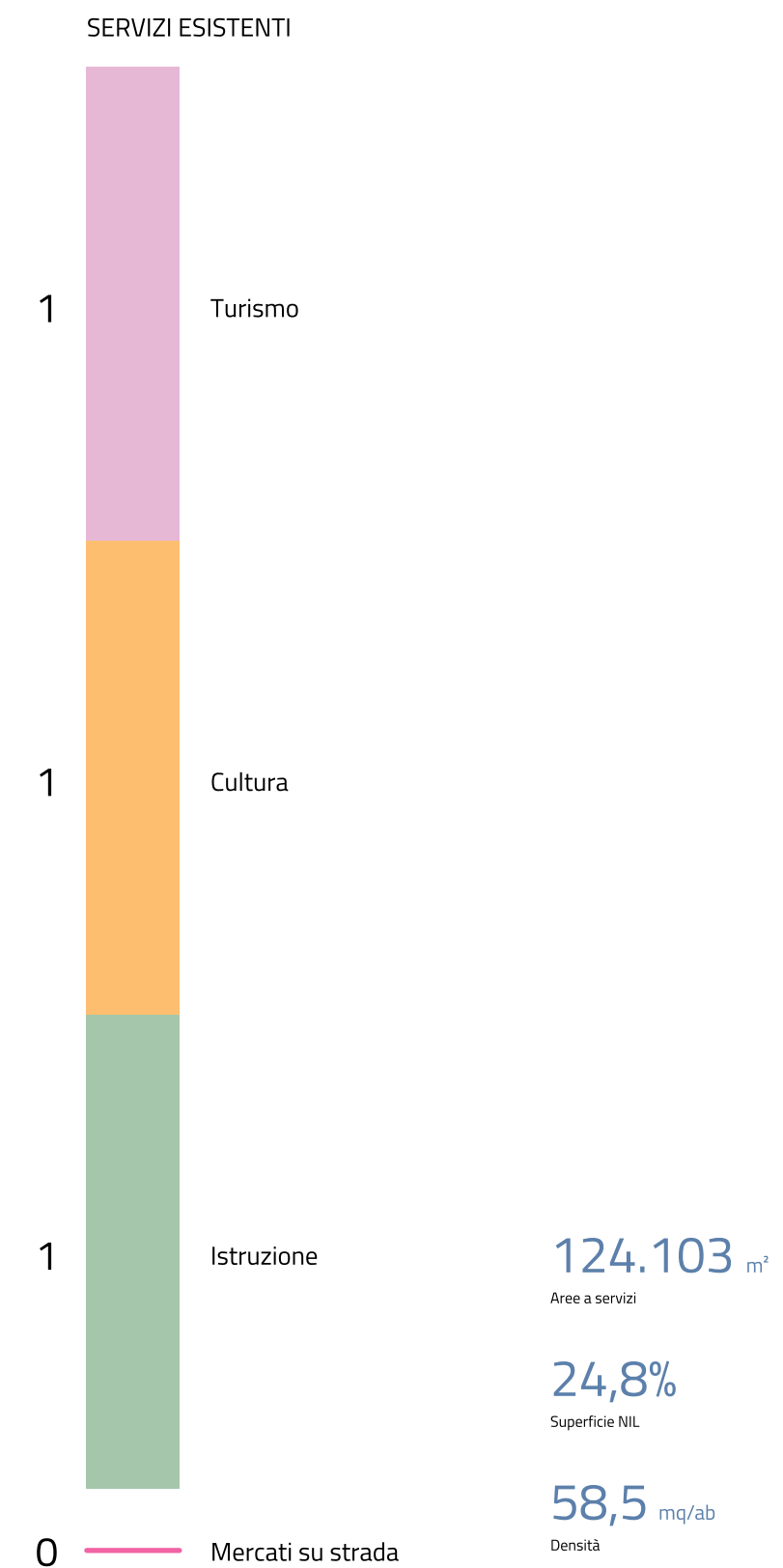




NIL 59

## Tre Torri

Dotazione dei servizi esistenti





NIL 59

## Tre Torri

### Il sistema del verde e delle acque

#### VERDE ESISTENTE

**121.402** m<sup>2</sup>

Verde urbano complessivo

98,6% – 119.694 m<sup>2</sup> esistente  
1,4% – 1.708 m<sup>2</sup> ambientale



**617**

Alberi

**3.640**

Filari

#### VERDE PREVISTO

**48.787** m<sup>2</sup>

Verde di nuova previsione

100,0% – 48.787,0 m<sup>2</sup> norme transitorie non attuate



- Verde urbano esistente
- Verde ambientale
- Alberi monumentali
- Aree destinate all'agricoltura
- Parco Regionale
- Aree boscate
- Giardini condivisi
- Orti urbani
- Verde di nuova previsione

- Nuovi boschi
- Nuovi parchi urbani
- Piantumazioni previste
- Proposta perimetro PASM
- PLIS Media Valle del Lambro
- Proposta PLIS Martesana
- Parco Agricolo Ticinello
- Tracciato riapertura Navigli
- Reticolo idrico
- Progetto riapertura Navigli

0 100 m





NIL 59

## Tre Torri

### Rigenerazione e trasformazione

AREE SOTTOPOSTE A NORMA TRANSITORIA – IN ATTUAZIONE

205.399,0 m<sup>2</sup> 88.926,6 m<sup>2</sup>

Norme transitorie  
in attuazione

Aree a verde

100,0% – 88.926,6 m<sup>2</sup> urbano

AREE SOTTOPOSTE A NORMA TRANSITORIA – IN PREVISIONE

133.842,4 m<sup>2</sup> 48.787,0 m<sup>2</sup> 4.802,3 m<sup>2</sup>

Norme transitorie  
non attuate

Aree a verde

Aree a servizi

1,4% – 0 m<sup>2</sup> ambientale

98,6% – 48.101,7 m<sup>2</sup> urbano

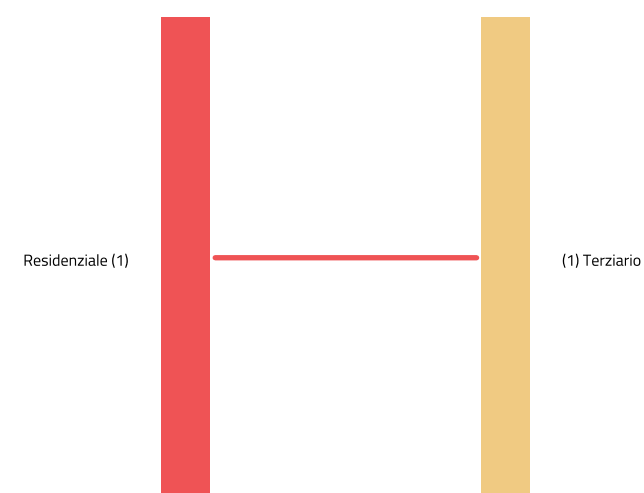
VALORI TOTALI

339.241,4 m<sup>2</sup> 66,1%

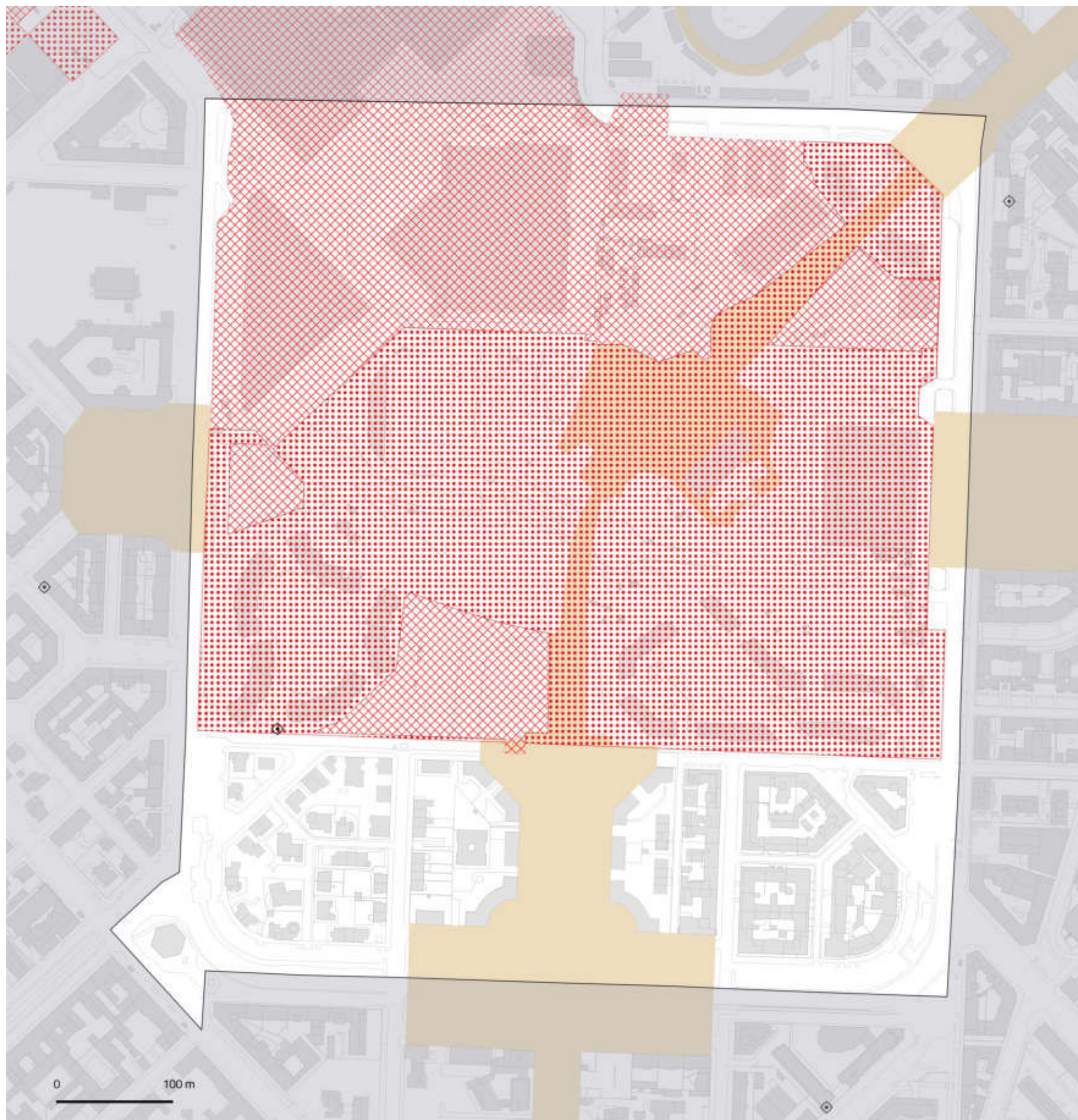
Norme transitorie

Superficie del NIL

#### DESTINAZIONI E CAMBI D'USO



- Piazze
- Grandi Funzioni Urbane
- Nodi di interscambio
- Nuclei Storici Esterni
- Rigenerazione Ambientale
- Ambiti di Rinnovamento Urbano (ARU)
- Spazi a vocazione pedonale
- Norma Transitoria (attuata)
- Norma Transitoria (Non Attuata)
- Patrimonio edilizio dismesso comunale
- Patrimonio edilizio dismesso privato
- Piani Attuativi obbligatori
- Comunicazione Inizio Lavori Asseverata
- Permesso di Costruire Convenzionato
- Segnalazione Certificata di Inizio Attività
- Permesso di costruire

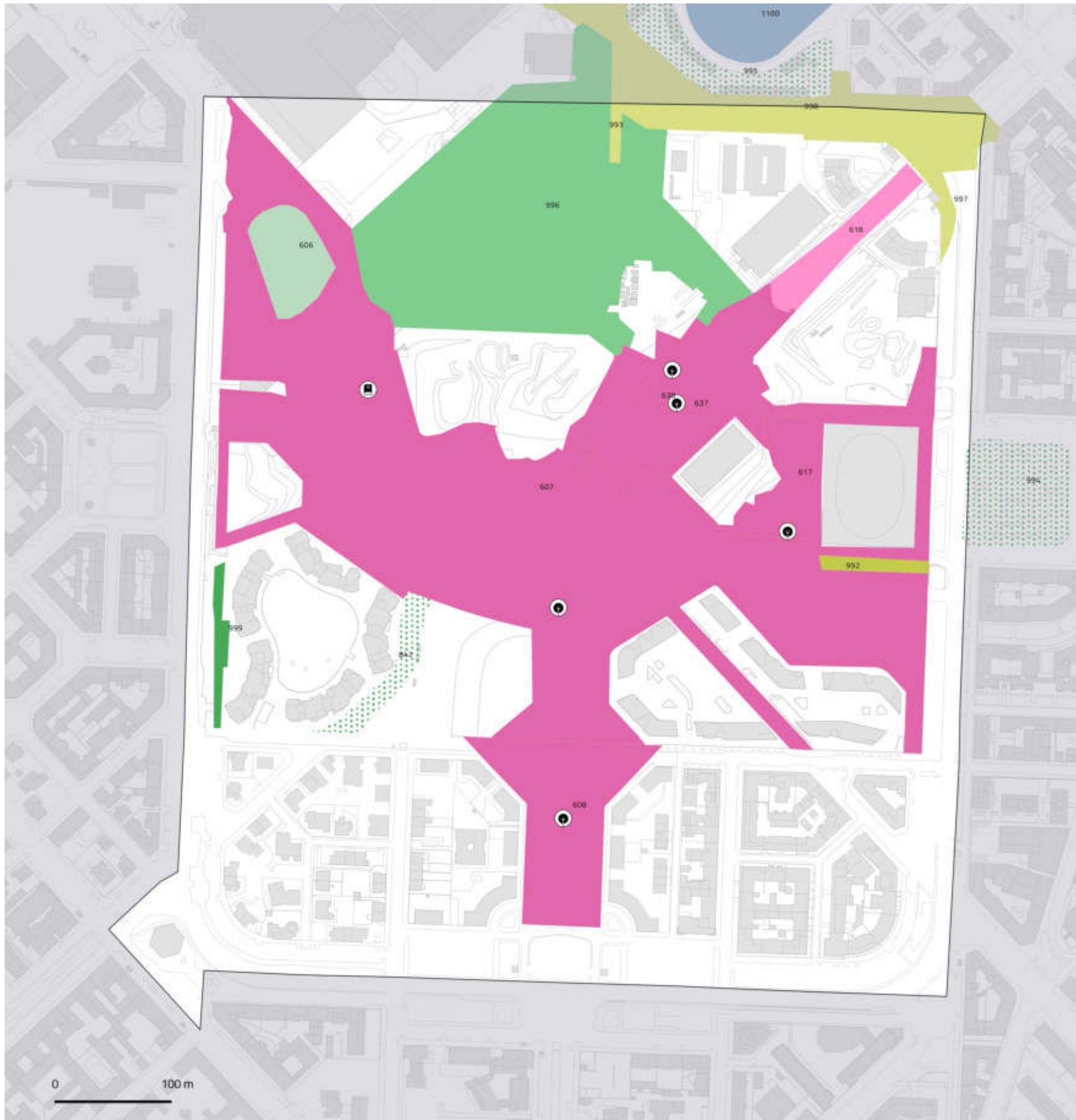




NIL 59

## Tre Torri

### Opere pubbliche



ID	Nome
606	IL NIDO DELLE FARFALLE
607	PIAZZA ELSA MORANTE
608	PIAZZA GIULIO CESARE
617	PIAZZA BURRI
618	ASSE DOMODOSSOLA
637	PIAZZA TRE TORRI
638	PIAZZA TRE TORRI IPOGEA
842	AREA VERDE
992	PARCHEGGIO INTERRATO
993	PARCHEGGIO INTERRATO
994	AREA VERDE PIAZZA VI FEBBRAIO
996	PARCO CITY LIFE
997	AREA VERDE
998	VIALE DUILIO
999	AREA VERDE VIALE BERENGARIO

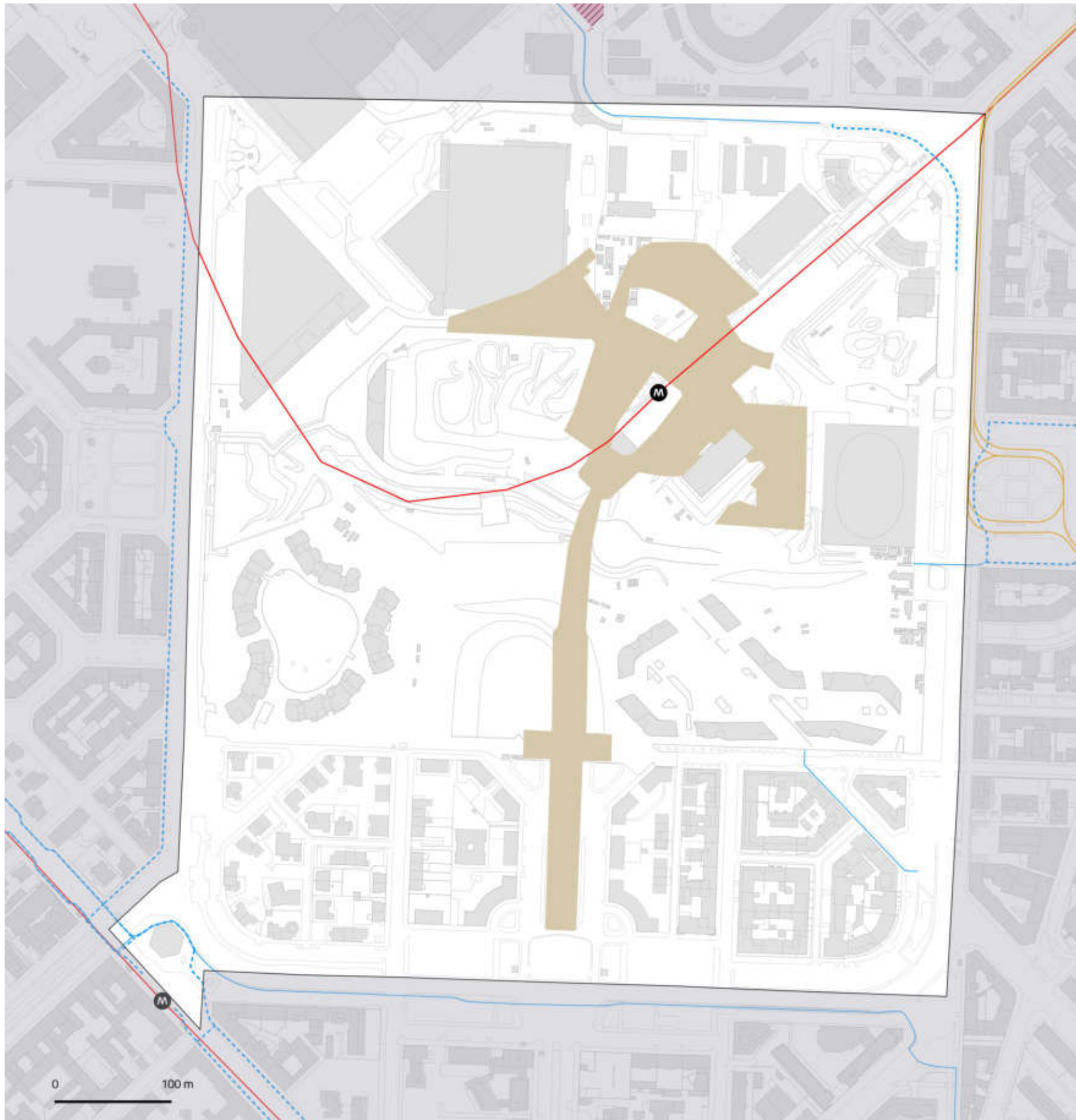




NIL 59

## Tre Torri

### Mobilità e Accessibilità



	Fermate rete metropolitana	Fermate rete ferroviaria	Rete ciclopedonale
In esercizio	1	0	519 m
In progetto (medio termine)	0	0	0 m
In programma (lungo termine)	0	0	335 m
			0 stazioni Bike sharing

41.277 m<sup>2</sup>  
Aree pedonali esistenti

513.706 m<sup>2</sup>  
Ambiti ad alta accessibilità

100,0%  
Ambiti ad alta accessibilità  
in relazione alla  
superficie del NIL

2  
Parcheggi pubblici

<b>Rete metropolitana</b>	<b>Rete tramviaria</b>	<b>Aree pedonali</b>
In esercizio	In esercizio	Esistenti
In progetto	In progetto	Previste
In programma	In programma	
<b>Rete ferroviaria</b>	<b>Rete ciclopedonale</b>	<b>Zone 30</b>
In esercizio	In esercizio	Esistenti
In progetto	In progetto	Previste
In programma	In programma	



NIL 60

## Stadio, Ippodromi



### Dati socio-demografici

**3,4** km<sup>2</sup>  
Superficie

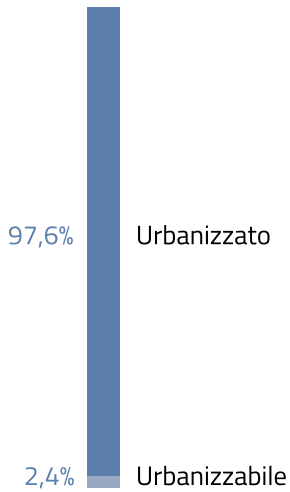
**1,9%**  
della superficie di Milano

**3.752** ab/km<sup>2</sup>  
Densità abitativa

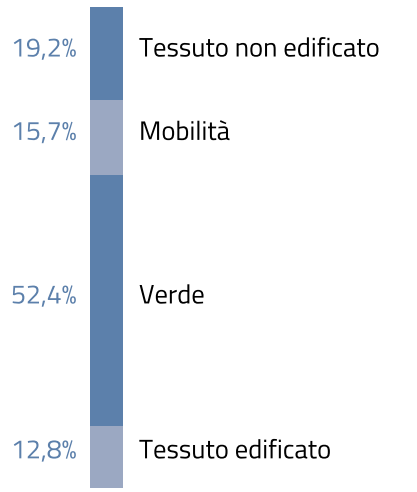
**5.776**  
Famiglie

**17,5%**  
Popolazione straniera

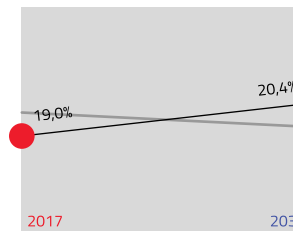
#### Componenti del suolo




#### Uso prevalente del suolo nel TUC



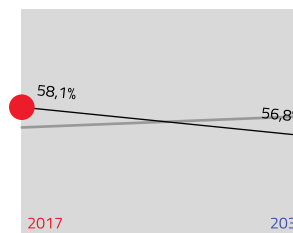
#### Giovani (da 0 a 18 anni)




#### Residenti



#### Adulti (da 19 a 64 anni)

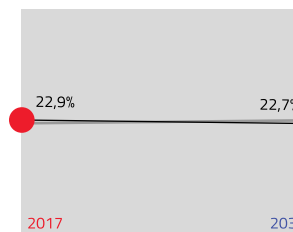


#### Indice di dipendenza strutturale

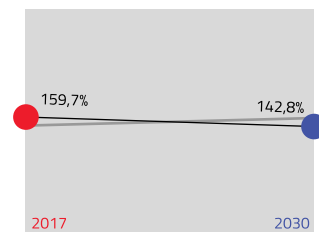


Rapporto tra popolazione da 0 a 14 anni e oltre 65 anni / da 15 a 64 anni

#### Anziani (oltre 65 anni)



#### Indice di vecchiaia



Rapporto tra la popolazione oltre 64 anni / da 0 a 14 anni

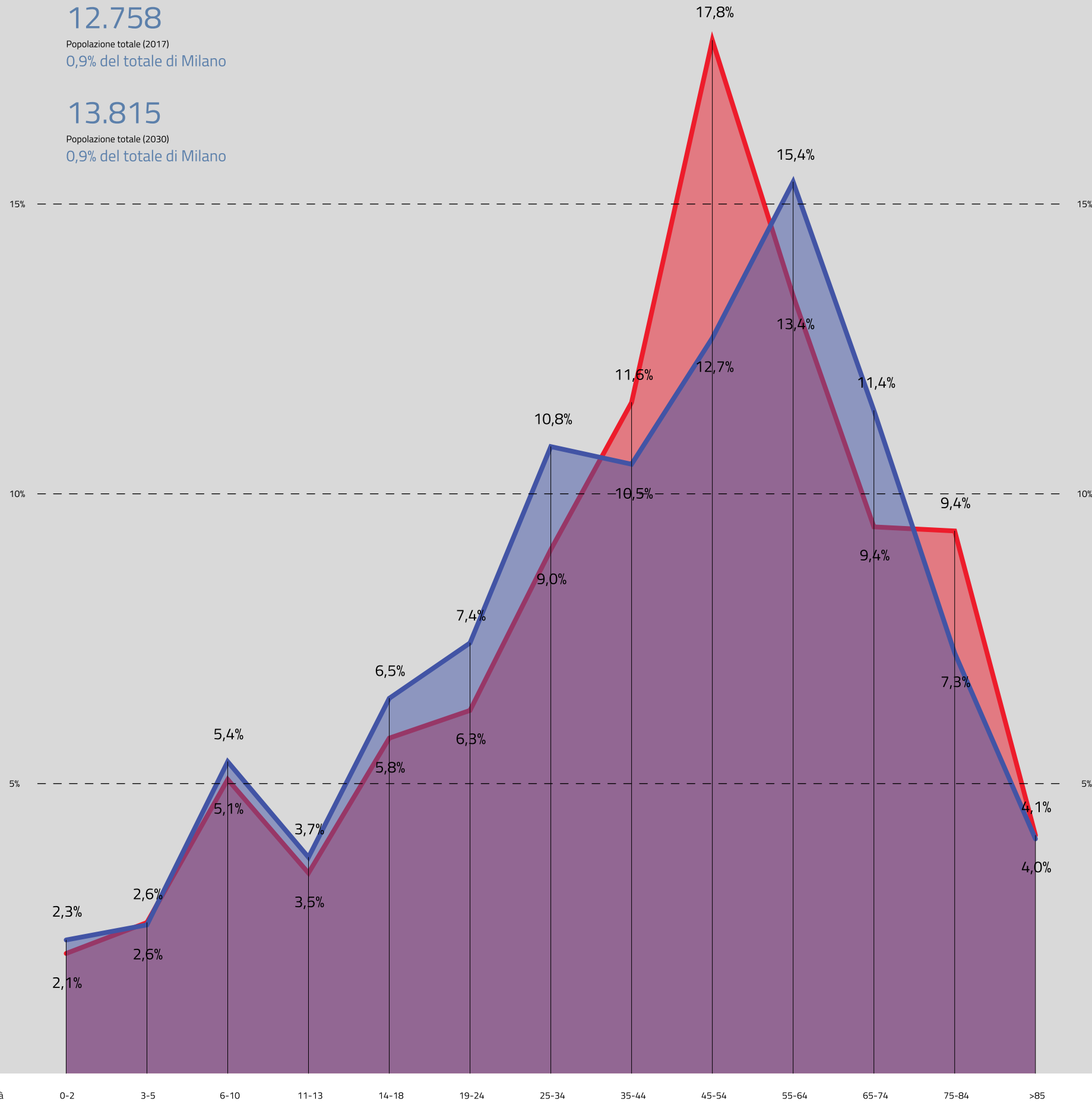
2030  
2017

**12.758**

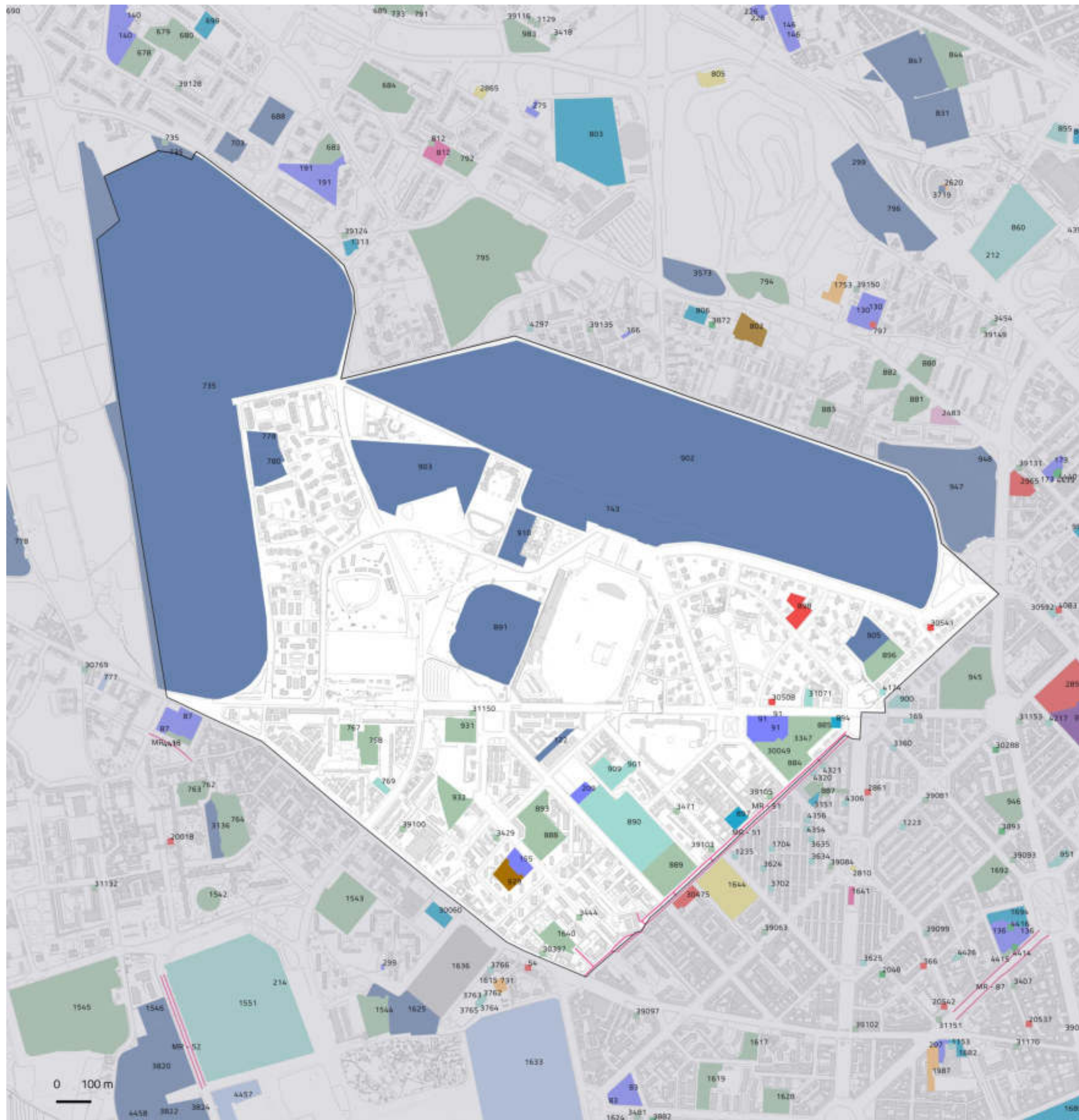
Popolazione totale (2017)  
0,9% del totale di Milano

**13.815**

Popolazione totale (2030)  
0,9% del totale di Milano



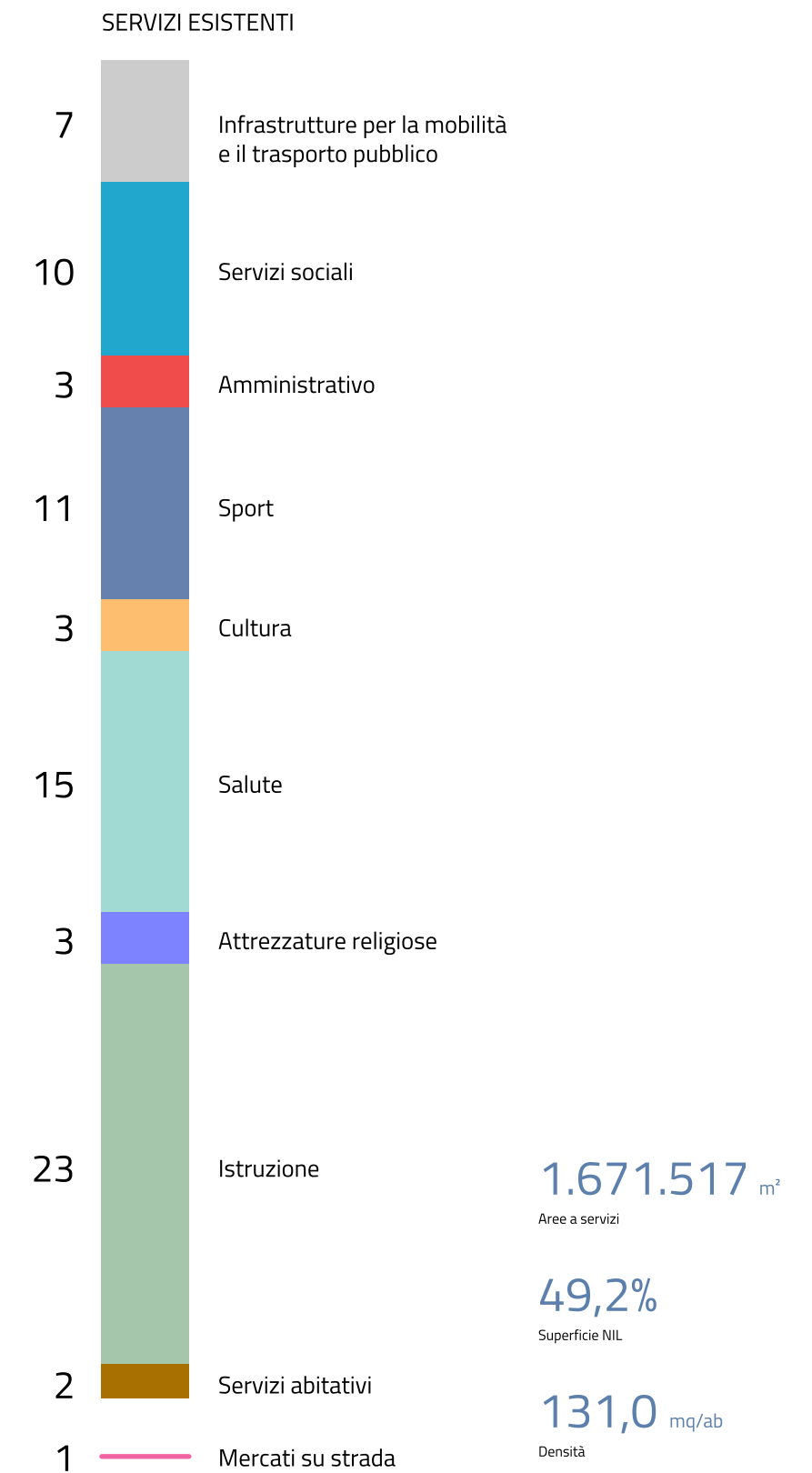




NIL 60

## Stadio, Ippodromi

### Dotazione dei servizi esistenti





NIL 60

## Stadio, Ippodromi

### Il sistema del verde e delle acque

VERDE ESISTENTE

142.681 m<sup>2</sup>

Verde urbano complessivo



59,6% – 85.094 m<sup>2</sup> esistente

40,4% – 57.587 m<sup>2</sup> ambientale

3.929

Alberi

116 m<sup>2</sup>

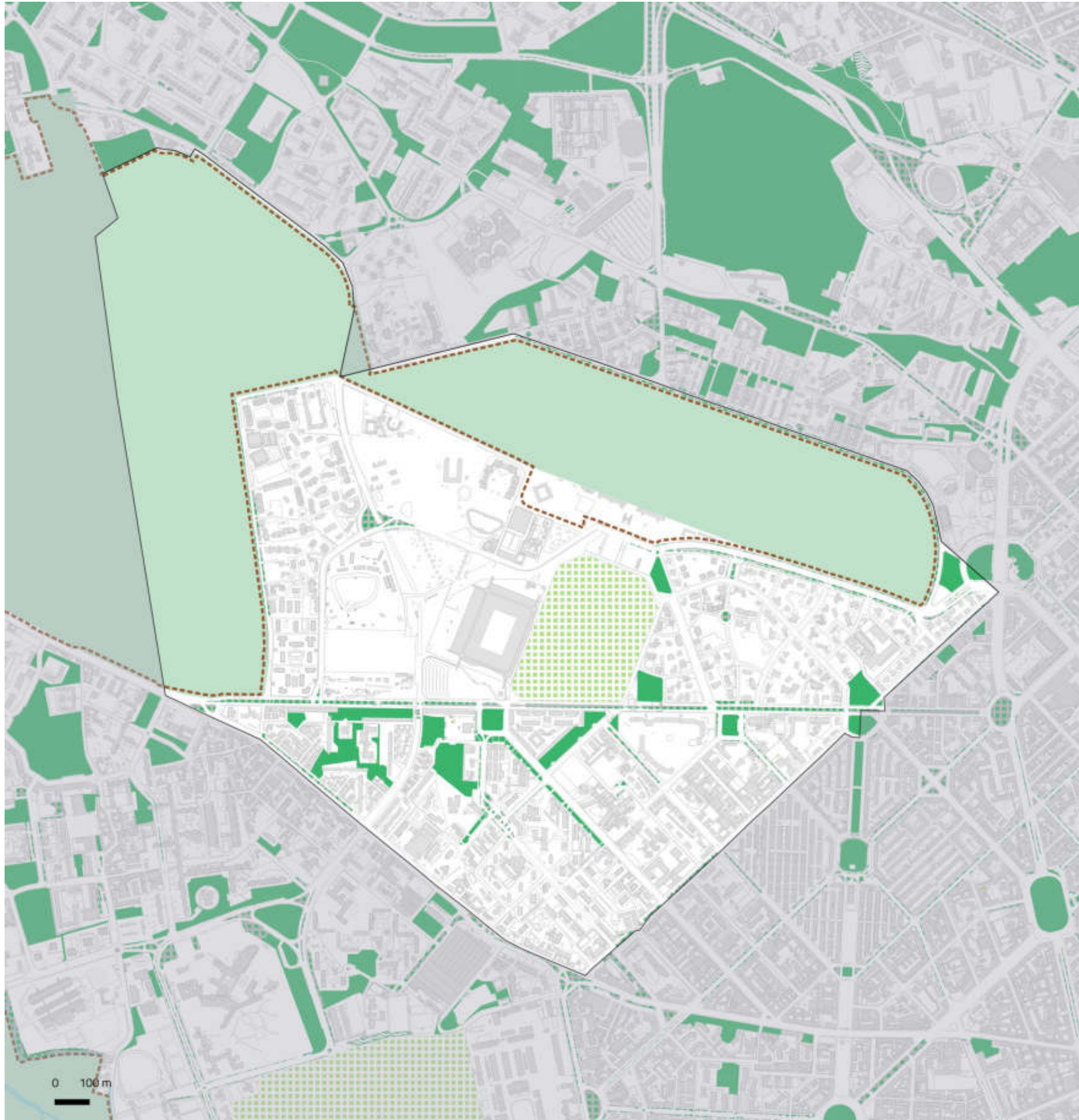
Orti urbani

12.100

Filari

1.117.006 m<sup>2</sup>

Superficie soggetta  
a Parco Regionale



- Verde urbano esistente
- Verde ambientale
- Alberi monumentali
- Aree destinate all'agricoltura
- Parco Regionale
- Aree boscate
- Giardini condivisi
- Orti urbani
- Verde di nuova previsione

- Nuovi boschi
- Nuovi parchi urbani
- Piantumazioni previste
- Proposta perimetro PASM
- PLIS Media Valle del Lambro
- Proposta PLIS Martesana
- Parco Agricolo Ticinello
- Tracciato riapertura Navigli
- Reticolo idrico
- Progetto riapertura Navigli



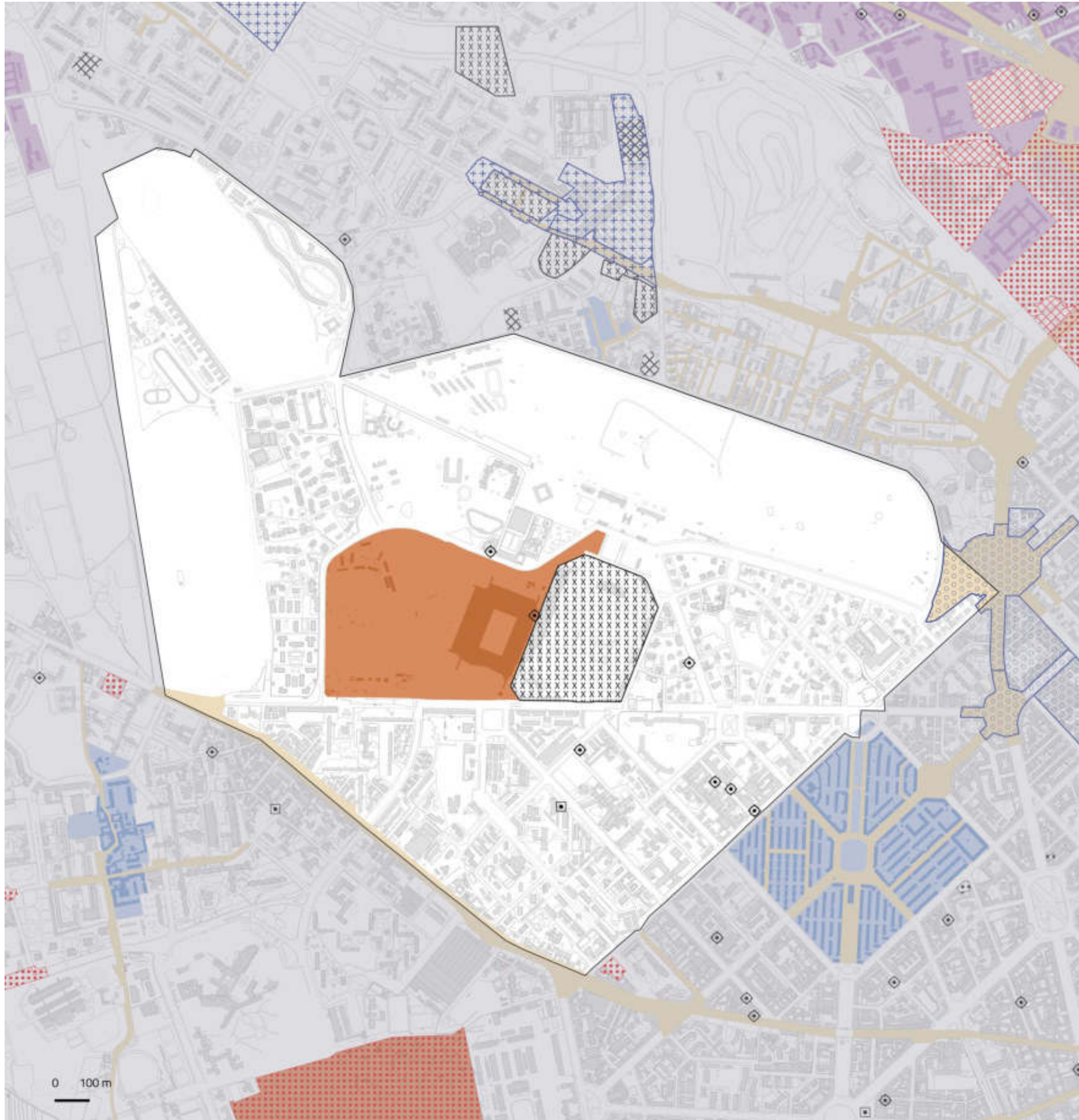
NIL 60

## Stadio, Ippodromi

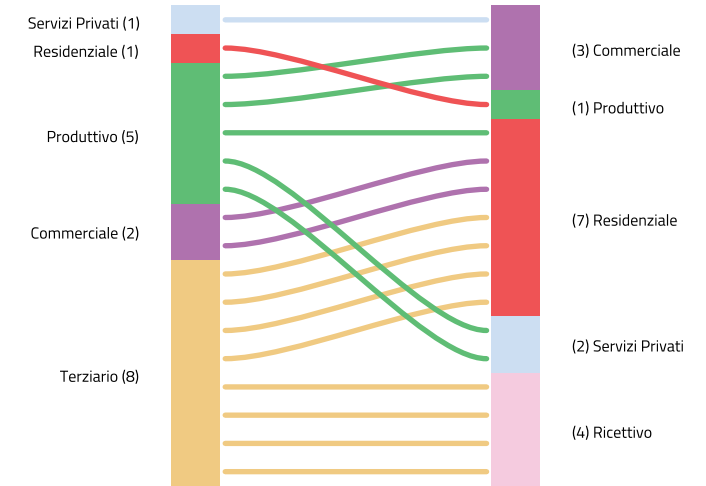
### Rigenerazione e trasformazione

0 m<sup>2</sup>  
Norme transitorie  
in attuazione

0 m<sup>2</sup>  
Norme transitorie  
non attuate



#### DESTINAZIONI E CAMBI D'USO



- Piazze
- Grandi Funzioni Urbane
- Nodi di interscambio
- Nuclei Storici Esterni
- Rigenerazione Ambientale
- Ambiti di Rinnovamento Urbano (ARU)
- Spazi a vocazione pedonale
- Norma Transitoria (attuata)
- Norma Transitoria (Non Attuata)
- Patrimonio edilizio dismesso comunale
- Patrimonio edilizio dismesso privato
- Piani Attuativi obbligatori
- Comunicazione Inizio Lavori Asseverata
- Permesso di Costruire Convenzionato
- Segnalazione Certificata di Inizio Attività
- Permesso di costruire

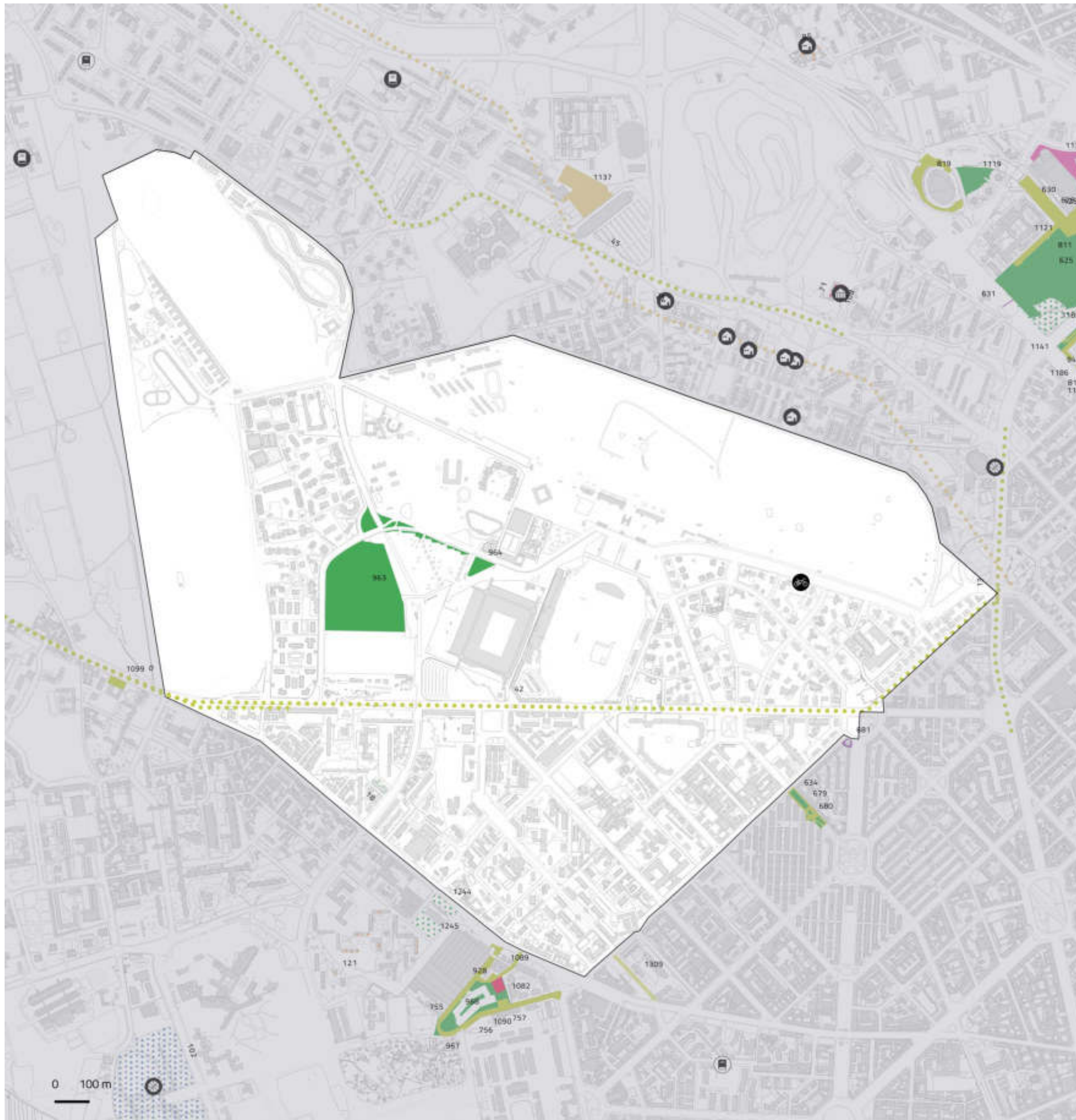


NIL 60

## Stadio, Ippodromi

### Opere pubbliche

ID	Nome
0	M5 SAN SIRO
18	BIBLIOTECA HARAR
87	PISTA CICLABILE TRA SETTIMO MILANESE E LOTTO
963	AREA VERDE
964	AREA VERDE

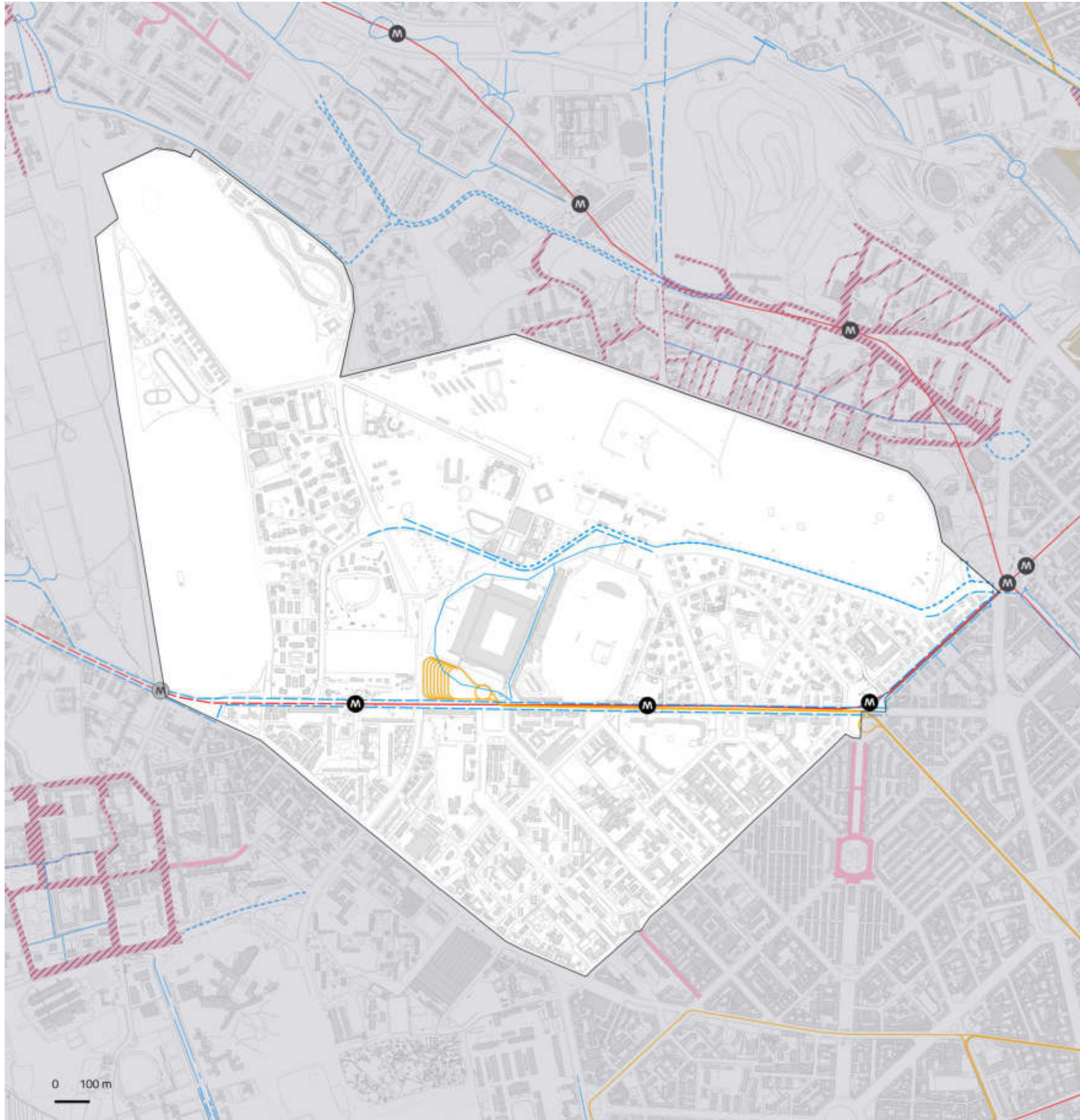




NIL 60

## Stadio, Ippodromi

### Mobilità e Accessibilità



	Fermate rete metropolitana	Fermate rete ferroviaria	Rete ciclopedonale
In esercizio	3	0	2.299 m
In progetto (medio termine)	0	0	5.968 m
In programma (lungo termine)	0	0	1.628 m

0 stazioni  
Bike sharing

1.520.204 m<sup>2</sup>

Ambiti ad alta accessibilità

44,2%

Ambiti ad alta accessibilità  
in relazione alla  
superficie del NIL

3

Parcheggi pubblici

#### Rete metropolitana

- In esercizio
- In progetto
- In programma

#### Rete ferroviaria

- In esercizio
- In progetto
- In programma

#### Rete tramviaria

- In esercizio
- In progetto
- In programma

#### Rete ciclopedonale

- In esercizio
- In progetto
- In programma

#### Aree pedonali

- Esistenti
- Previste

#### Zone 30

- Esistenti
- Previste