

FUNZIONI PREVISTE - PIANO TERRA

- RESIDENZA
- ANDRONI DI INGRESSO
- RAMPE PARCHEGGI INTERRATI
- FUNZIONI URBANE (di cui all'art. 3.1 lettera c e art.4.7 delle NTA del PdR)
CON ADEGUAMENTO DEGLI ONERI CONCESSORI E/O SERVIZI ALLA RESIDENZA
- ACCESSO PEDONALE (indicativo)
- ACCESSO CARRAIO (indicativo)

REGIME DELLE AREE

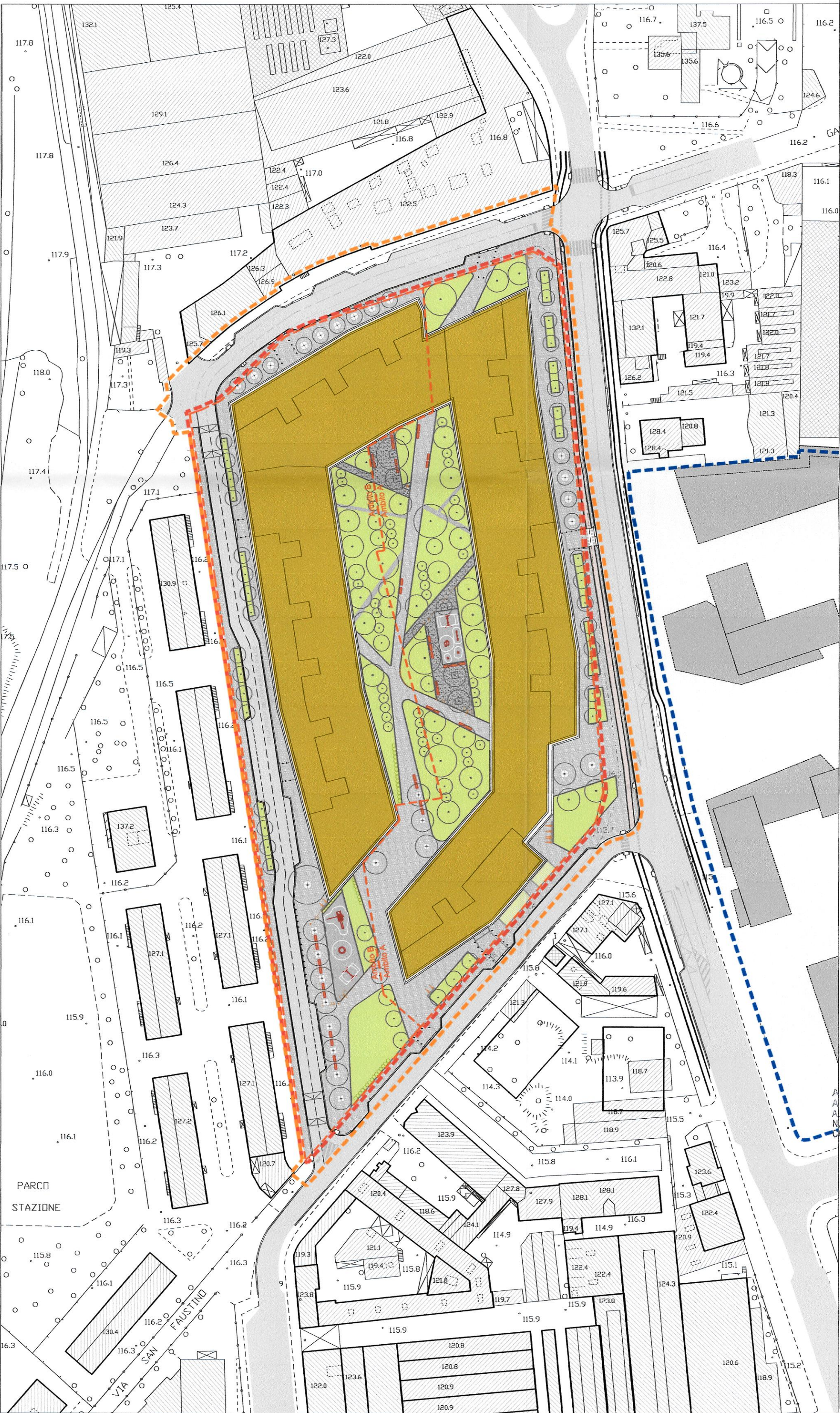
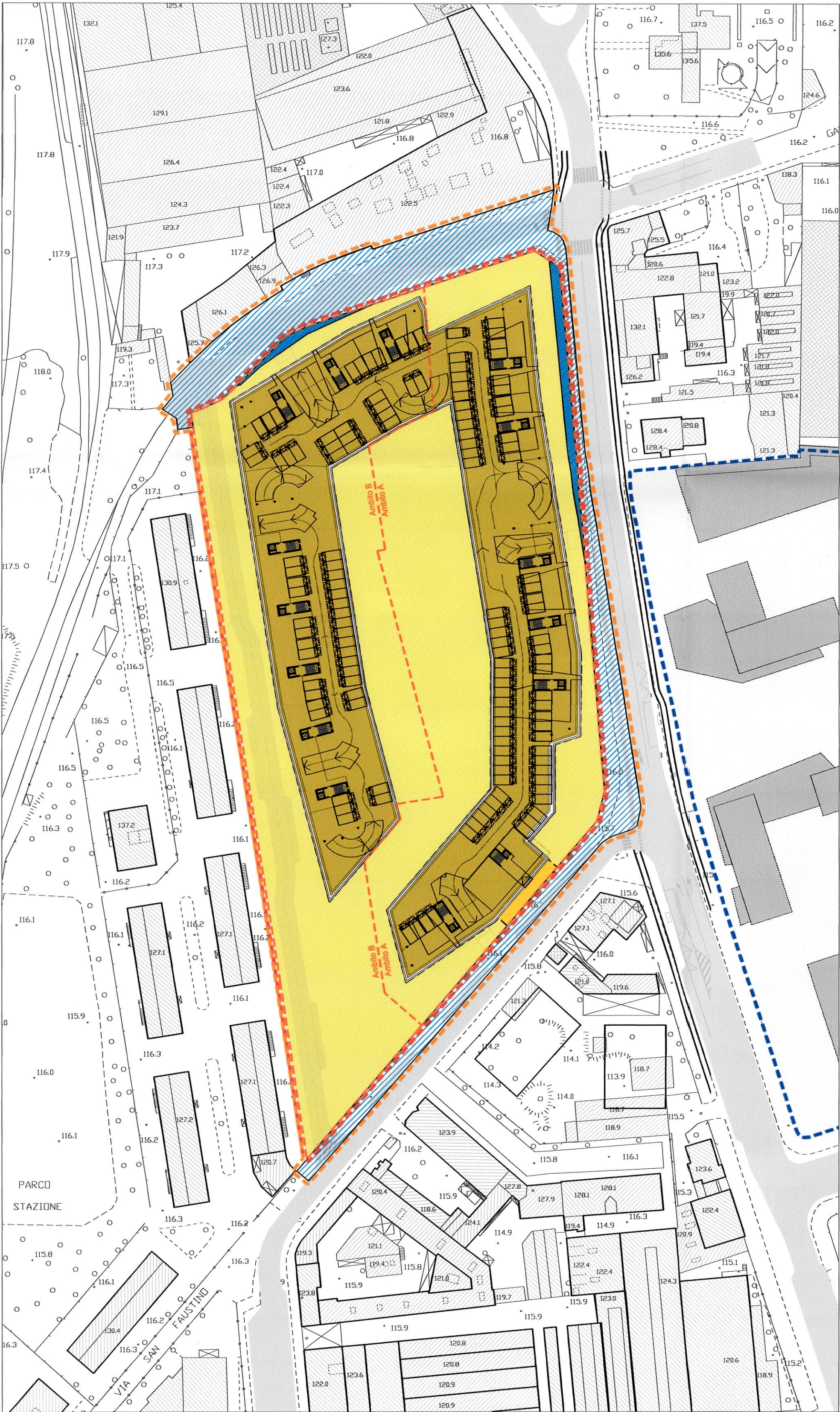
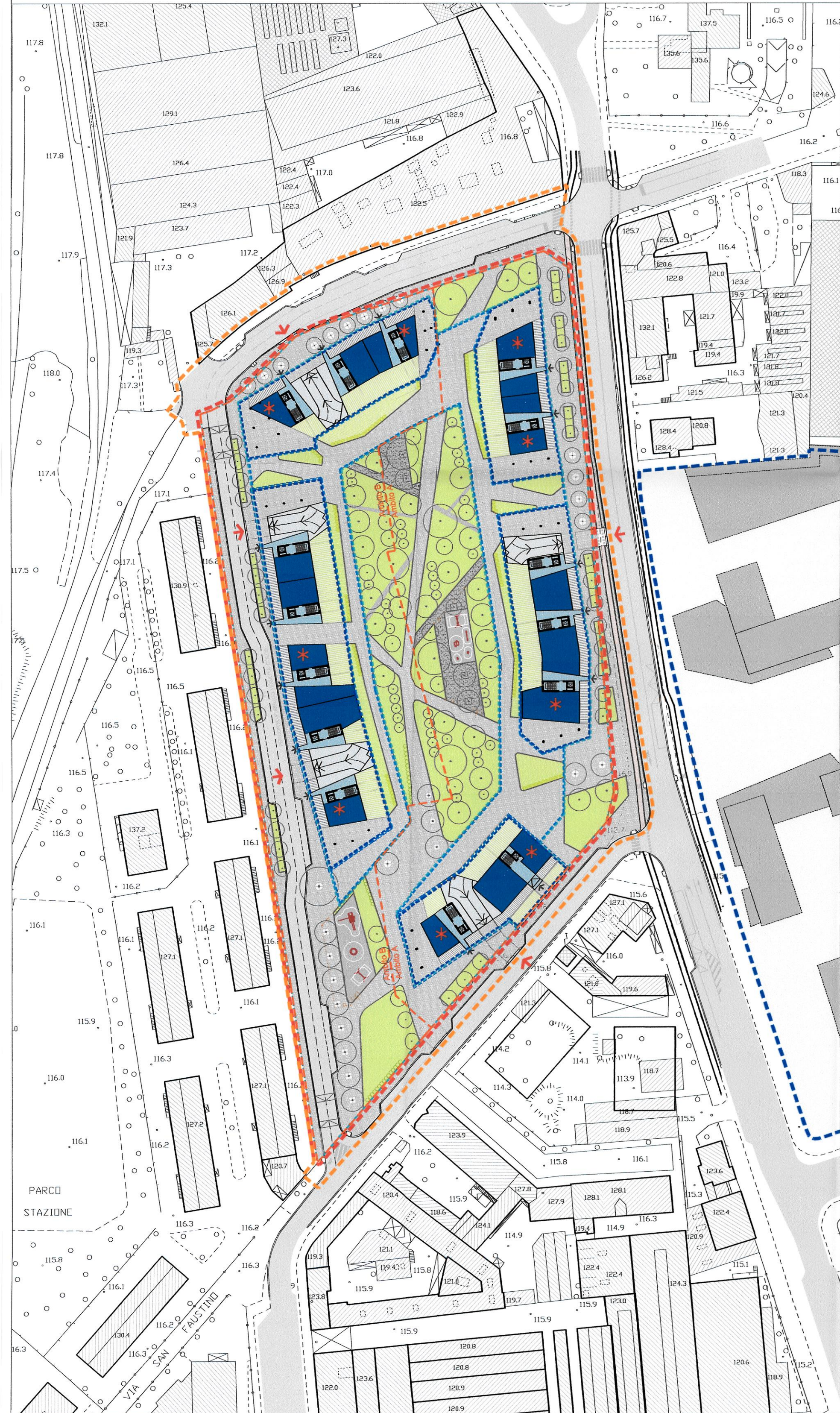
- AREA DI OCCUPAZIONE IN SOTTOSUOLO
- AREA IN CESSIONE PER URBANIZZAZIONE PRIMARIA
- AREA IN CESSIONE PER SERVIZI
- AREA FONDIARIA

AREE FILTRANTI

- AREA DI OCCUPAZIONE IN SOTTOSUOLO
- AREA FILTRANTE MQ 4.966 = 21,60% DI ST, >2.358 MQ RICHIESTI

LEGENDA

- Perimetro Piano Attuativo
- Perimetro Area di Intervento
- Perimetro Interventi Contermini
- Perimetro area in cessione
- Perimetro area asservita ad uso pubblico
- Perimetro area fondiaria



Comune di Milano
PIANO ATTUATIVO

SANT'ILARIO SOC. COOP. ED
Via Arena, 10 - 20159 MILANO
tel. 02 69008161 - fax 02 36533796

ARONED 2001 SRL
Piazza Della Repubblica 11/A - 20121 MILANO
tel. 02 36707329 - fax 02 26412536

Progettazione Architettonica e Urbanistica
Caputo Partnership srl
Prof. Arch. Paolo Caputo
Viale Eleonora 18 - 20154 Milano - tel. 02/3314560 - fax 02/347067
e-mail: info@caputopartnership.it - www.caputopartnership.it

Progettazione Strutturale e Ingegneria
GDS 98 engineering
Ing. Sergio Cloccarelli
Piazzale Berlusconi 55 - 20100 Sondrio - tel. 0342/218093 - fax 0342/534359
e-mail: s.cloccarelli@gds98.it

Progettazione Paesaggistica
Arch. Giovanna Longhi
con arch. Agnese Maillat
Via Fieschi 15 - 20123 Milano - tel. 3398273773
e-mail: info@longhiarchitects.it

Landshape srl
Ing. Filippo Bernini
Via A. Manzoni 12 - 20090 Monza - tel. 039/900237 - fax 039/2314917
e-mail: filippo.bernini@landshape.it

Analisi del Traffico e Mobilità
TRM ENGINEERING
Ing. Michele Rossi
Via delle Industrie 30 - 20090 Monza - tel. 039/900237 - fax 039/2314917
e-mail: info@trmengineering.it

Responsabile RUP
Arch. Alessandro Vadelka
Via Francesco Arena, 10 - 20159 MILANO
tel. 02 69008161 - fax 02 36533796

COMUNE DI MILANO
DC SVILUPPO DEL TERRITORIO
Pg 5549/17/2016
Del 02/11/2016 12:08:10
SANT'ILARIO SOC. COOP.
(S) PROT. S. PIANIFICAZIONE
02/11/2016

RIQUALIFICAZIONE AREA EX "DE NORA"
VIA CRESPI 25
VIA DEI CANZI 1, 13, 17,
VIA S.FAUSTINO 65
LAMBRATE MILANO

AREA PIANIFICAZIONE URBANISTICA
ATTIVATA E STRUTTURATA
ALLA PROPOSTA DI PROGETTO
COMPOSTO DA PAG. 1, 2, 3, 4, 5, 6, 7, 8, 9, 10, 11, 12, 13, 14, 15, 16, 17, 18, 19, 20, 21, 22, 23, 24, 25, 26, 27, 28, 29, 30, 31, 32, 33, 34, 35, 36, 37, 38, 39, 40, 41, 42, 43, 44, 45, 46, 47, 48, 49, 50, 51, 52, 53, 54, 55, 56, 57, 58, 59, 60, 61, 62, 63, 64, 65, 66, 67, 68, 69, 70, 71, 72, 73, 74, 75, 76, 77, 78, 79, 80, 81, 82, 83, 84, 85, 86, 87, 88, 89, 90, 91, 92, 93, 94, 95, 96, 97, 98, 99, 100

IL DIRETTORE DI AREA
Arch. Maffeo Porta

Progetto
AREE DI OCCUPAZIONE IN SOTTOSUOLO
AREE FILTRANTI

File
Scale
1:1000
Data
maggio 2014
Numero Tavola
3.2.2

rev.	data	autore	verificatore	approvatore	oggetto intervento
01	12.12.2014				Valutazione Pianificatoria Confezionamento Progetto
02	26.03.2015				Integrazione Confezionamento Progetto
03	17.02.2015				Confezionamento Progetto
04	26.03.2015				Proposta Definitiva Piano Attuativo
05	16.03.2016				Integrazione Progetto Definitiva Piano Attuativo
06	16.07.2016				Integrazione Progetto Definitiva Piano Attuativo
07	26.10.2016				Integrazione Progetto Definitiva Piano Attuativo, Aggiornata

L'ELABORAZIONE E LA RIPRODUZIONE DEL PRESENTE DOCUMENTO SONO RISERVATE A NORMA DELLE LEGGI